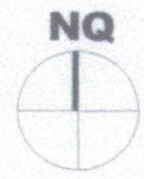


NQ



Convenções topográficas:

- ABRILHÃO
- PEDA-ROSA
- ALAGADO, VAZOUZEIRO
- CUBRA
- POZOS
- FORTES

Convenções projeto:

- ADU-SETO-BARRIL DE 20 CM DE DIÂMETRO
- POZOS DE 10 CM

Características Técnicas:

Curso Técnico - Hidráulica  
 Curso Habilitação - PROGRAD 2000  
 Nível de Curso - 3ºº (3ºº)  
 Região Universitária de Pesquisa - DPE - Direção  
 Coordenador - PROF. DR. MARCELO  
**ESCALA GRÁFICA**

Mara Cristina Martins  
 ENGENHEIRA CIVIL  
 R.O.P. 260307738-4  
 CREA/SP: 5060851224



**03** PAVIMENTAÇÃO CAUASSU SDO 02 - E05 A 10  
 ESCALA 1/200

AUTOR		PROJETO	
CONTEÚDO		CONTINUAÇÃO	
DATA		ESCALA	
REVISÃO		ÁREA TOTAL PAVIMENTAÇÃO EM PEDRA ROSA SDO 02: 2002,00m <sup>2</sup>	
100%	100%	100%	100%



PROJETO DE PAVIMENTAÇÃO EM CAUASSU  
 LOCALIDADE DE CAUASSU - Acaáçu

ÁREA TOTAL PAVIMENTAÇÃO EM PEDRA ROSA  
 SDO 02: 2002,00m<sup>2</sup>



SDO 2



Convenções topográficas:

- RELIÉFOS
- RELAZOS
- ALINHAMENTO
- LOTE
- PILOTA

Convenções projeto:

- ALINHAMENTO DE EIXO DE SERVIÇO
- PILOTA DE SERVIÇO

Características Técnicas:

Curva Vertical - 100/40/100  
 Curva Horizontal - 100/40/100  
 Inclinação Direita - 3,5%  
 Inclinação Lateral de Inclinação 0,75% - Direita  
 Coordenadas: 318719,87; 411021,27

ESCALA GRÁFICA  
 0 20 40 80 120

04


PAVIMENTAÇÃO CAUASSU SDO 02 - E10 A E15  
ESCALA 1/750

Mara Cristina Martins  
 ENGENHEIRA CIVIL  
 R.N.E. 260307738-4  
 CREA/SP: 5060851224



TÍTULO		PROJETO DE PAVIMENTAÇÃO EM CAUASSU Localidade de Cauassu - ACARAU	
AUTOR		ÁREA TOTAL PAVIMENTAÇÃO EM PEDRA TOSCA SDO 02: 2032,06m <sup>2</sup>	
PROJETO	PROJETO	PROJETO	PROJETO
PROJETO	PROJETO	PROJETO	PROJETO





Convenções topográficas:

- CONTORNO
- PONTA
- DRENAGEM
- EIXO
- BORDA


Convenções projeto:

- LARGURA DE 20 M
- LARGURA DE 10 M

Características Técnicas:

Dados Versão: 2024/04/15  
 Datum Horizontal: SERRA/2000  
 Meridiano Central: 23° 31' 00"  
 Projeção Universal de Mercator: UTM - Zona 18N  
 Coordenadas: 240723,875 4750714,072

ESCALA GRÁFICA



05

PAVIMENTAÇÃO CAUASSU SDO.02 - E15 A E19  
ESCALA 1/200

Mara Cristina Martins  
 ENGENHEIRA CIVIL  
 CNP. 260307738-4  
 CREA/SP: 5060851224


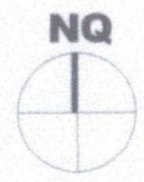


PROJETO DE PAVIMENTAÇÃO EM CAUASSU  
 Localidade de Cauassu - Acarau

ÁREA TOTAL PAVIMENTAÇÃO EM PEDRA TOSCA  
 SDO 02: 2832,06m²

ITEM	QUANTIDADE	UNIDADE	VALOR UNITÁRIO	VALOR TOTAL





**06** DETALHAMENTO DA SEÇÃO DA VIA - SDO02 - CAUASSU  
ESCALA

**Convenções topográficas:**

- ESTRADIÇÃO
- REDE TOPOGRÁFICA
- ALAGADO, SANGUEIROS
- CRUA
- POÇO

**Convenções projeto:**

- SEMI-ESTRADIAMENTO DE 20M DE RAÍO
- PROFIL DO TERRENO

**Características Técnicas**


Data: 10/11/2011 - 14:30h  
 Datum: Minas Gerais - SPC 550200  
 Referência: UTM - 22Q - 700000  
 Escala Gráfica: 1:1000

AUTOR		PROJETO DE PAVIMENTAÇÃO EM CALDEASU Localidade de Caldeas - Araçuaí/GO	
COORDENADOR		DETALHAMENTO DA SEÇÃO - SDO 02	
DATA	PROJETA	REVIS	PROJETO FINALIZADO

Mara Cristina Martins  
 ENGENHEIRA CIVIL  
 R.P. 260307738-4  
 CREA/SP: 5060851224

Assinatura  
 Folha 04/61  
 Prefeitura Municipal de Acaraú - Colíssião Paralela





Convenções topográficas:

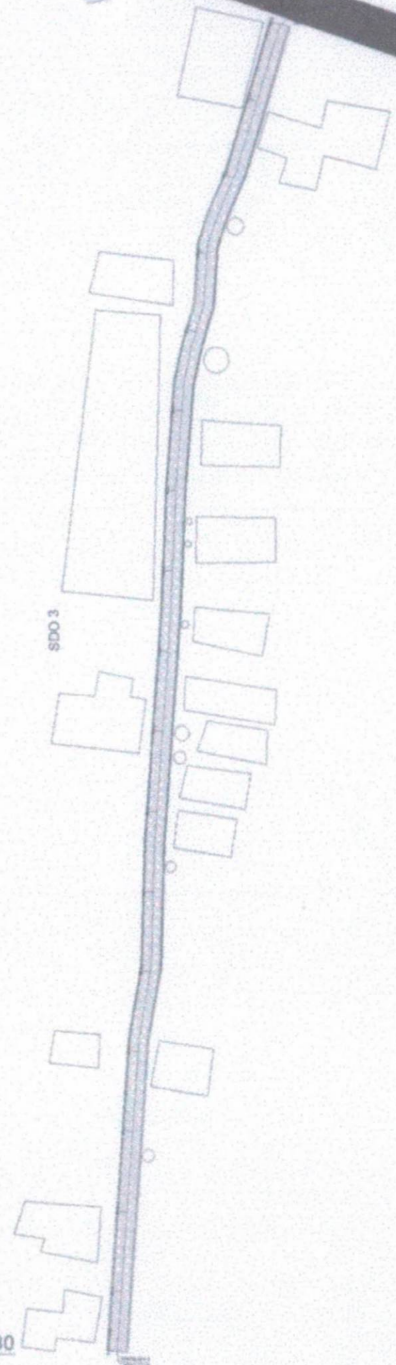

- EDIFICAÇÃO
- ÁREA FÍSICA
- ALINHAMENTO DE PROJETO
- COTA
- MURO

Convenções projeto:


- NÍVEL ESTABELECIDO DE 20 CM EM 20 METROS
- PERFIL DO TERRENO

Características Técnicas:

Datum Vertical - Péssada, IC  
 Datum Horizontal - SDO/2000  
 Módulo Central - 100 000  
 Propriedade Universal de Planalto 4/1995 - Zona 24N  
 Coordenadas: 550724,75 4927 44,070



Mara Cristina Martins  
 ENGENHEIRA CIVIL  
 RFP. 200307738-4  
 CREA/SP: 5060851224



**01** PAVIMENTAÇÃO CAUASSU SDO 03 E00 A E16+14,80  
 ESCALA 1/650

TÍTULO		PROJETO DE PAVIMENTAÇÃO EM CAUASSU Localidade de Cauassu - Acaraú/CE	
DATA		04/10/2012	
AUTOR		MARA CRISTINA MARTINS	
PROJETO		ÁREA TOTAL PAVIMENTAÇÃO EM PEDRA TOSCA SDO 03-1707,30m <sup>2</sup>	
ESCALA	1/650	DATA	04/10/2012





NQ



Convenções topográficas:

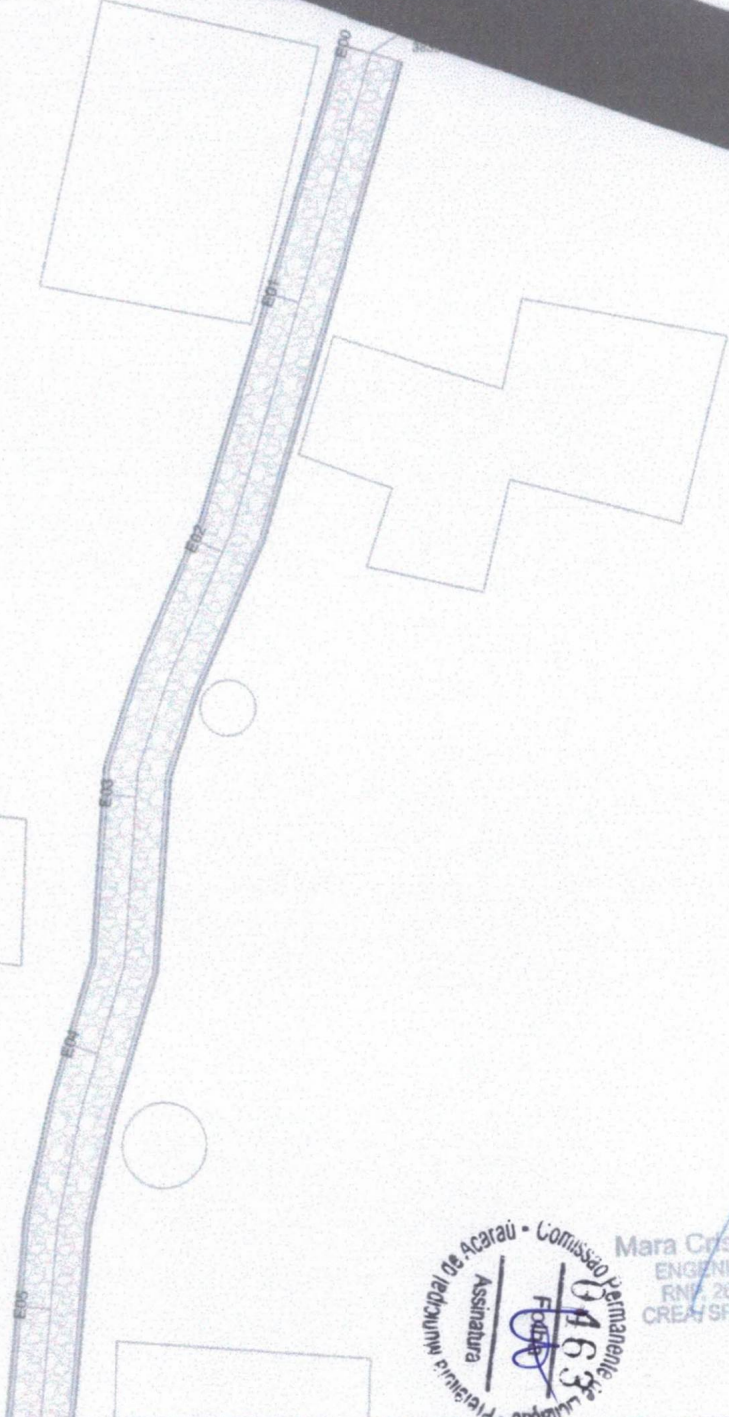
- ESPICAJÃO
- MEIA-FOCA
- ALAGAR, FRENTE ETC
- CARRETA
- PILOTA

Convenções projeto:

- 1:100 (1cm = 10m)
- 1:200 (1cm = 20m)
- 1:500 (1cm = 50m)
- 1:1000 (1cm = 100m)

Características Técnicas:

Datam vertical - Nível do SDO  
 Datum horizontal - UTM  
 Meridiano Central - 18° 51' 00"  
 Projeção Universal de Mercator UTM - Zona 18N  
 Coordenadas: 550.2415 8.90214 27m



**02** PAVIMENTAÇÃO CAUASSU SDO 03 - E00 A E05  
 ESCALA 1:600

Mara Cristina Martins  
 ENGENHEIRA CIVIL  
 R.N.º 260307738-4  
 CREA SP: 5060851224

Assinatura  
 FOLHA 02 DE 03  
 Prefeitura Municipal de Acaraú - Comissão Permanente de Licitação

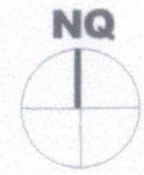
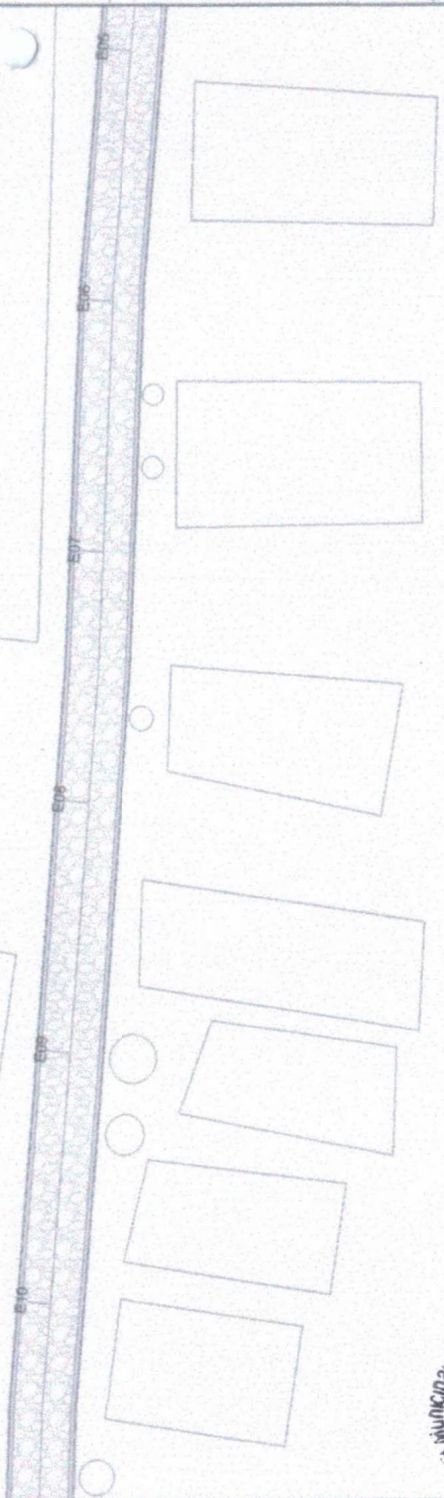
NOME		AR. SDO	
NOME			
FUNÇÃO			
CORREÇÃO			
DATA		MUNICÍPIO	
ORGANISMO		PROJETO DE PAVIMENTAÇÃO EM CALDEIRÃO LAVABILIDADE CAUASSU - ACARAÚ	
LOCAL		ÁREA TOTAL PAVIMENTAÇÃO EM MEIA FOCA SDO 03-1707,10m²	
DATA	LOCAL	PREÇO	VALOR
			PROJETO: 000000



03

PAVIMENTAÇÃO CAUASSU SDO 03 - E06 A E10  
ESCALA 1/200

SDO 3



NQ

**Convenções topográficas:**

	EDIFICAÇÃO		FAIXA
	PERÍM. TÍPICA		ALAGADO, FUNDADO, ETC.
	CRUA		POSTE

**Convenções projeto:**

	ESTAC. BARRAGEM DE 20 EM 20 METROS
	PARAL. DO TERRENO

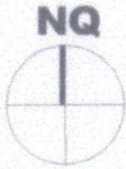
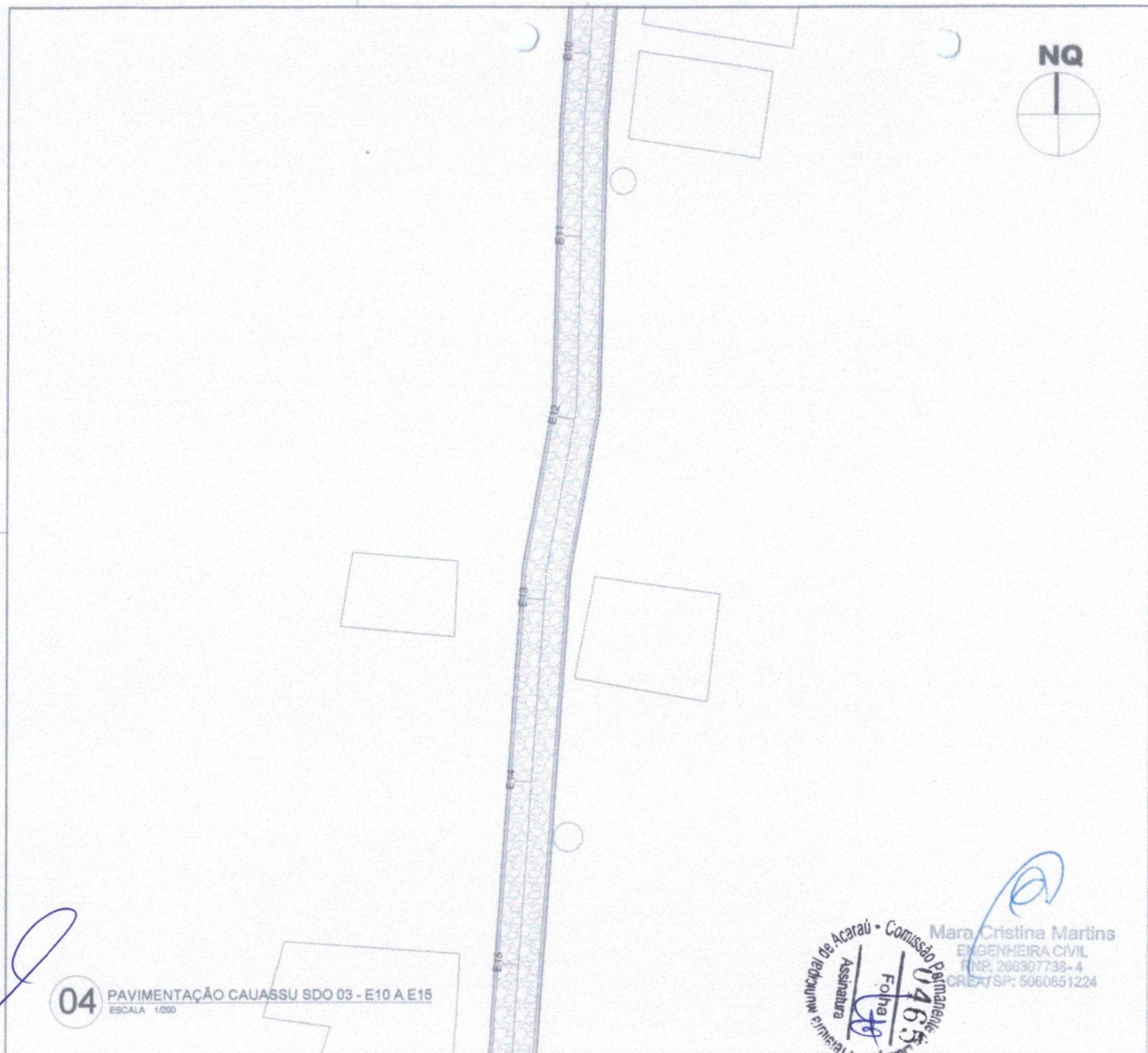
**Características Técnicas:**  
 Desenho Vertical - 300x450, 1:1  
 Desenho Horizontal - 1:500 (200m)  
 Município - Cauassu - SP (15.01)  
 Projeto: Urbanização de Favelas SUDO - Zona IUP  
 Coordenadas: 19°52'22.00" S 48°07'14.00" W  
 ESCALA GRÁFICA

Mara Cristina Martins  
 ENGENHEIRA CIVIL  
 RNP: 260307738-4  
 CREA/SP: 5060851224

Assinatura  
 Folha 464  
 Totalmente  
 Comissão Permanente de Licitação - Prefeitura Municipal de Cauassu

PROJETO		PROJETO DE PAVIMENTAÇÃO EM CAUASSU Localidade de Cauassu - Avaré/SP	
ÁREA TOTAL PAVIMENTAÇÃO EM PEDRA TOSCA SDO 03 1707,30m²			
ESCALA	1:200	FECHA	05/05/2016
PROJETO	PROJETO	PROJETO	PROJETO





**Convenções topográficas:**

	QUADRA		PARCELA
	PAVIMENTO		PONTO
	ALAGUEIRO / DRENAGEM		
	CALÇADA		

**Convenções projeto:**

	ESTRADA 2,00x0,75 m 20' 00" 20' 00"
	PAVIMENTO 2,00x0,75 m

**Características Técnicas:**

Datum: Altimétrico - Brasil 56  
 Datum Horizontal: - 1956/BRASIL  
 Meridiano Central: - 50° 00' 00"  
 Projeção UTM (m) de Hemisfério Sul - Zona 18N  
 Coordenadas: 700.000,00 8.000.000,00

ESCALA GRÁFICA

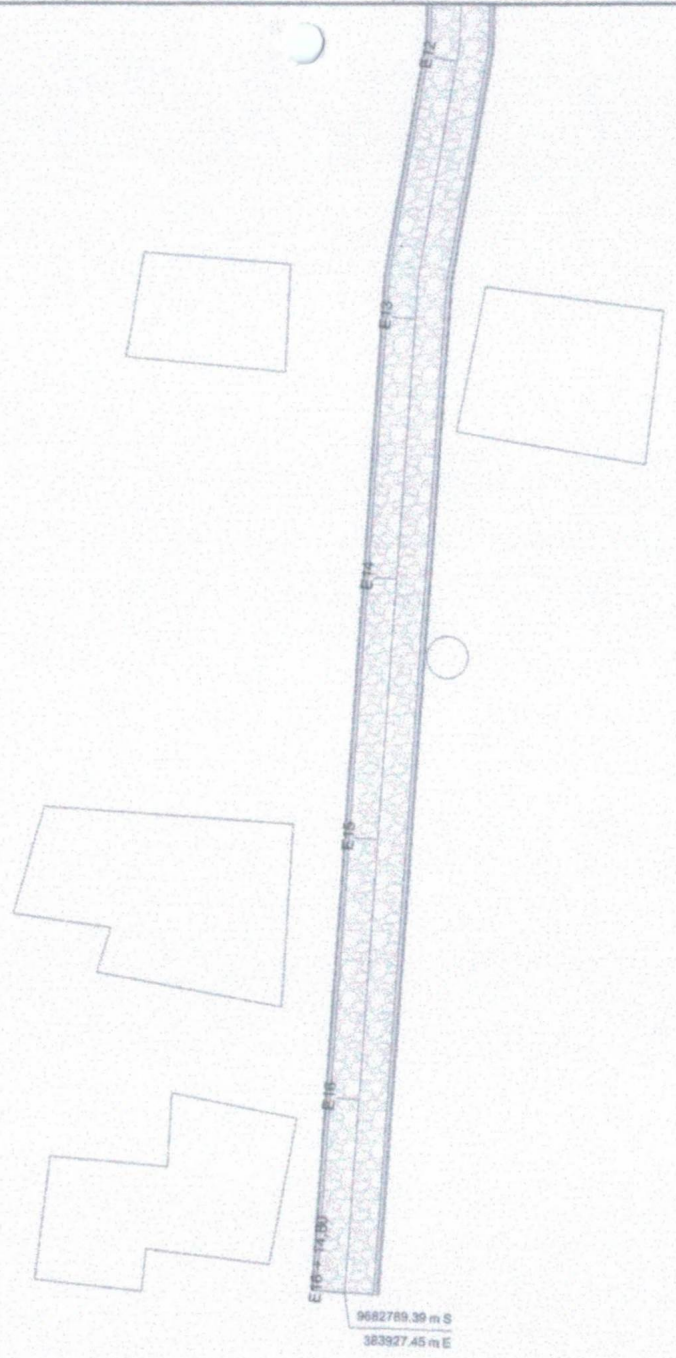
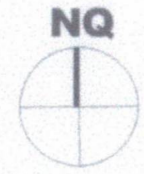
TÍTULO		PROJETO DE PAVIMENTAÇÃO EM CAUASSU Localidade de Cauassu - Acaraú	
PROJETO	PROJETO	ÁREA TOTAL PAVIMENTAÇÃO EM PEDRA TERSA SDO 03-1797,30m²	
DATA	DATA	DATA	DATA
ELABORADO	ELABORADO	ELABORADO	ELABORADO

**04** PAVIMENTAÇÃO CAUASSU SDO 03 - E10 A E15  
ESCALA 1:200

Mara Cristina Martins  
ENGENHEIRA CIVIL  
F.N.P. 260307738 - 4  
CREA/SP: 5060651224

Assinatura  
Folha 04 de 05  
Município de Acaraú - Comissão Permanente





Convenções topográficas:



Convenções projeto:



Características Técnicas:

Sistema Vertical - Simbólico CC  
Datum Referência - DATUM 2000  
Meridiano Central - SP 23 W  
Projeção Universal de Mercator (UTM) - Zona 18N  
Coordenadas: 9682789,39 / 383927,45




Mara Cristina Martins  
ENGENHEIRA CIVIL  
R.N. 260307738-4  
CREA/SP: 5060851224



05 PAVIMENTAÇÃO CAUASSU SDO 03 - E12 A E16+14,80  
ESCALA 1/200

PROJETO		PRJ 003	
FOLHA		01/01	
TÍTULO		PROJETO DE PAVIMENTAÇÃO EM CURSIVO Localidade de Cauassu - Acajá/SE	
ÁREA TOTAL PAVIMENTAÇÃO EM PEDRA TORÇÃO SDO 03-1707,30m²			
DATA	REV. 001	PROJ.	
DESENVOLVIDOR		REVISOR	
ELABORADO		DESENHADO	
PROJETO		PROJETO	





**Convenções topográficas:**

ELEVACÃO  
 LÍNEA-NÍVEL  
 ALÇAMENTO ALIQUOTADO  
 CARRETA  
 POSTO

**Convenções projetor:**

LÍNEA DE ALINHAMENTO DA VIA  
 LÍNEA DE LIMITE

**Características Técnicas:**

Datum Vertical - IBERUBA 82  
 Datum Horizontal - UTM/BRASIL  
 Hemisfério Central - SUL  
 Projecção Central - UTM  
 Coordenadas: 252028475 4010734.27m

ESCALA GRÁFICA

**06** DETALHAMENTO DA SEÇÃO DA VIA - SDO03 - CAUASSU  
ESCALA

*[Handwritten signature]*

Assinatura  
Folha nº 4  
Município de Acarai - Comissão Permanente de Licitação

*[Handwritten signature]*  
Mara Cristina Martins  
ENGENHEIRA CIVIL  
RNP: 200307738-4  
CREA/SP: 5060851224

AUTORIZADO		PROJETO DE PAVIMENTAÇÃO EM CAUASSU Localidade de Cauassu - Acarai/SP	
TÍTULO		DETALHAMENTO DA SEÇÃO - SDO 03	
DATA	14/05/2012	ESCALA	1:50
PROJETO	PROJETA	REVISÃO	10/05/2012





Anotação de Responsabilidade Técnica - ART  
Lei nº 6.496, de 7 de dezembro de 1977

**CREA-CE**

**ART OBRA / SERVIÇO**  
**Nº CE20231160837**

**Conselho Regional de Engenharia e Agronomia do Ceará**

INICIAL



**1. Responsável Técnico**

**MARA CRISTINA MARTINS**

Título profissional: **ENGENHEIRA CIVIL**

RNP: 2603077384

Registro: 42998CE

**2. Dados do Contrato**

Contratante: **Prefeitura Municipal de Acaraú**

RUA Nicodemos Araujo

Complemento:

Cidade: **ACARAÚ**

Bairro: **Vereador Antônio Lívino de O**

UF: **CE**

CPF/CNPJ: 07.547.821/0001-91

Nº: 2105

CEP: 62580000

ART Vinculada: CE20210847883

Contrato: 02/23

Celebrado em: 17/02/2023

Valor: **R\$ 1,00**

Tipo de contratante: **Pessoa Jurídica de Direito Público**

Ação Institucional: **NENHUMA - NÃO OPTANTE**

**3. Dados da Obra/Serviço**

RUA Nicodemos Araujo

Complemento:

Cidade: **ACARAÚ**

Data de início: 17/03/2023

Finalidade: **Infraestrutura**

Proprietário: **Prefeitura Municipal de Acaraú**

Bairro: **Vereador Antônio Lívino de O**

UF: **CE**

Coordenadas Geográficas: **-2.886087, -40.100603**

Código: **Não Especificado**

Nº: 2105

CEP: 62580000

CPF/CNPJ: 07.547.821/0001-91

**4. Atividade Técnica**

	Quantidade	Unidade
<b>18 - Fiscalização</b>		
49 - Execução de obra > TRANSPORTES > INFRAESTRUTURA URBANA > #4.2.2 - DE INFRAESTRUTURA PARA VIAS URBANAS	26.577,83	m2
49 - Execução de obra > TRANSPORTES > INFRAESTRUTURA URBANA > DE PAVIMENTAÇÃO > #4.2.1.4 - EM PEDRA PARA VIAS URBANAS	26.577,83	m2
<b>14 - Elaboração</b>		
80 - Projeto > TRANSPORTES > INFRAESTRUTURA URBANA > #4.2.2 - DE INFRAESTRUTURA PARA VIAS URBANAS	26.577,83	m2
80 - Projeto > TRANSPORTES > INFRAESTRUTURA URBANA > DE PAVIMENTAÇÃO > #4.2.1.4 - EM PEDRA PARA VIAS URBANAS	26.577,83	m2
<b>16 - Execução</b>		
35 - Elaboração de orçamento > TRANSPORTES > INFRAESTRUTURA URBANA > DE PAVIMENTAÇÃO > #4.2.1.4 - EM PEDRA PARA VIAS URBANAS	26.577,83	m2
35 - Elaboração de orçamento > TRANSPORTES > INFRAESTRUTURA URBANA > #4.2.2 - DE INFRAESTRUTURA PARA VIAS URBANAS	26.577,83	m2

Após a conclusão das atividades técnicas o profissional deve proceder a baixa desta ART

**5. Observações**

Pavimentação em pedra tosca na sede, Cauassu, Curral Velho e Celsolândia, no município de Acaraú, com área a pavimentar de 26.577,83 m2

**6. Declarações**

- Declaro que estou cumprindo as regras de acessibilidade previstas nas normas técnicas da ABNT, na legislação específica e no decreto n. 5296/2004.

**7. Entidade de Classe**

NENHUMA - NÃO OPTANTE

**8. Assinaturas**

Declaro serem verdadeiras as informações acima

**MARA CRISTINA MARTINS - CPF: 141.056.658-71**

Local

de

data

de

**Prefeitura Municipal de Acaraú - CNPJ: 07.547.821/0001-91**

**9. Informações**

\* A ART é válida somente quando quitada, mediante apresentação do comprovante do pagamento ou conferência no site do Crea.

**10. Valor**

Valor da ART: **R\$ 96,62**

Registrada em: 17/02/2023

Valor pago: **R\$ 96,62**

Nosso Número: 8215985747

A autenticidade desta ART pode ser verificada em: <https://crea-ce.sitac.com.br/publico/>, com a chave: 5dWcZ  
Impresso em: 17/02/2023 às 16:17:26 por: ip: 200.25.37.76

[www.creace.org.br](http://www.creace.org.br)

[fateconoscoi@creace.org.br](mailto:fateconoscoi@creace.org.br)

Tel (85) 3453-5800

Fax (85) 3453-5804



*[Handwritten signature]*



## ANEXO IV

### MODELOS DE DECLARAÇÃO QUE NÃO EMPREGA MENOR

#### DECLARAÇÃO

(NOMINA E QUALIFICA O FORNECEDOR), DECLARA, para os devidos fins de direito, especialmente para fins de prova em processo licitatório nº \_\_\_\_\_, junto ao Município de ACARAÚ/CE, que, em cumprimento ao estabelecido na Lei Federal Nº 9.854, de 27/10/1999, publicada no D. O. U. de 28/10/1999, e ao Inciso \_\_\_III, do Artigo 7º, da Constituição Federal, não emprega menores de 18 (dezoito) anos em trabalho noturno, perigoso ou insalubre, nem emprega menores de 16 (dezesseis) anos em trabalho algum, salvo na condição de aprendiz, a partir de 14 (quatorze) anos.

Pelo que, por ser a expressão da verdade, firma a presente, sob as penas da Lei.

....., ...../...../.....

DECLARANTE

---





## ANEXO V

### DECLARAÇÃO DE CONCORDÂNCIA COM OS TERMOS DO EDITAL

#### DECLARAÇÃO

(NOMINA E QUALIFICA O FORNECEDOR), DECLARA, para os devidos fins de direito, especialmente para fins de prova em processo licitatório, junto ao Município de ACARAÚ/CE, Estado do Ceará, que concorda integralmente com os termos deste edital e seus anexos.

Pelo que, por ser a expressão da verdade, firma a presente, sob as penas da Lei.

....., ...../...../.....

DECLARANTE





## ANEXO VI

### DECLARAÇÃO DA INEXISTÊNCIA DE SUPERVENIÊNCIA DE FATO IMPEDITIVO

#### DECLARAÇÃO

(NOMINA E QUALIFICA O FORNECEDOR), DECLARA, para os devidos fins de direito, especialmente para fins de prova em processo licitatório, junto ao Município de ACARAÚ/CE, Estado do Ceará, que não existe superveniência de fato impeditivo da habilitação ou redução na sua capacidade financeira que venha a afetar as exigências contidas no edital.

Pelo que, por ser a expressão da verdade, firma a presente, sob as penas da Lei.

....., ...../...../.....

DECLARANTE



## ANEXO VII

### DECLARAÇÃO DE RESPONSABILIDADE TÉCNICA

#### DECLARAÇÃO

DECLARAMOS, para todos os fins e sob as penas da lei que:

I – Serão responsáveis técnicos pelos serviços objeto do certame em referência, os profissionais abaixo relacionados e que essa indicação está em consonância com as Resoluções do CONFEA – Conselho Federal de Engenharia Arquitetura e Agronomia.

II – Esses profissionais pertencem ao nosso quadro técnico de profissionais permanentes, tudo de acordo com as leis trabalhistas vigentes, e que nenhum deles é responsável técnico de outra empresa participante da licitação.

Nome:

Especialidade:

Assinatura do Responsável Técnico:

CREA nº

Data de Registro:

Nome:

Especialidade:

Assinatura do Responsável Técnico:

CREA nº

Data de Registro:

....., ...../...../.....

DECLARANTE