



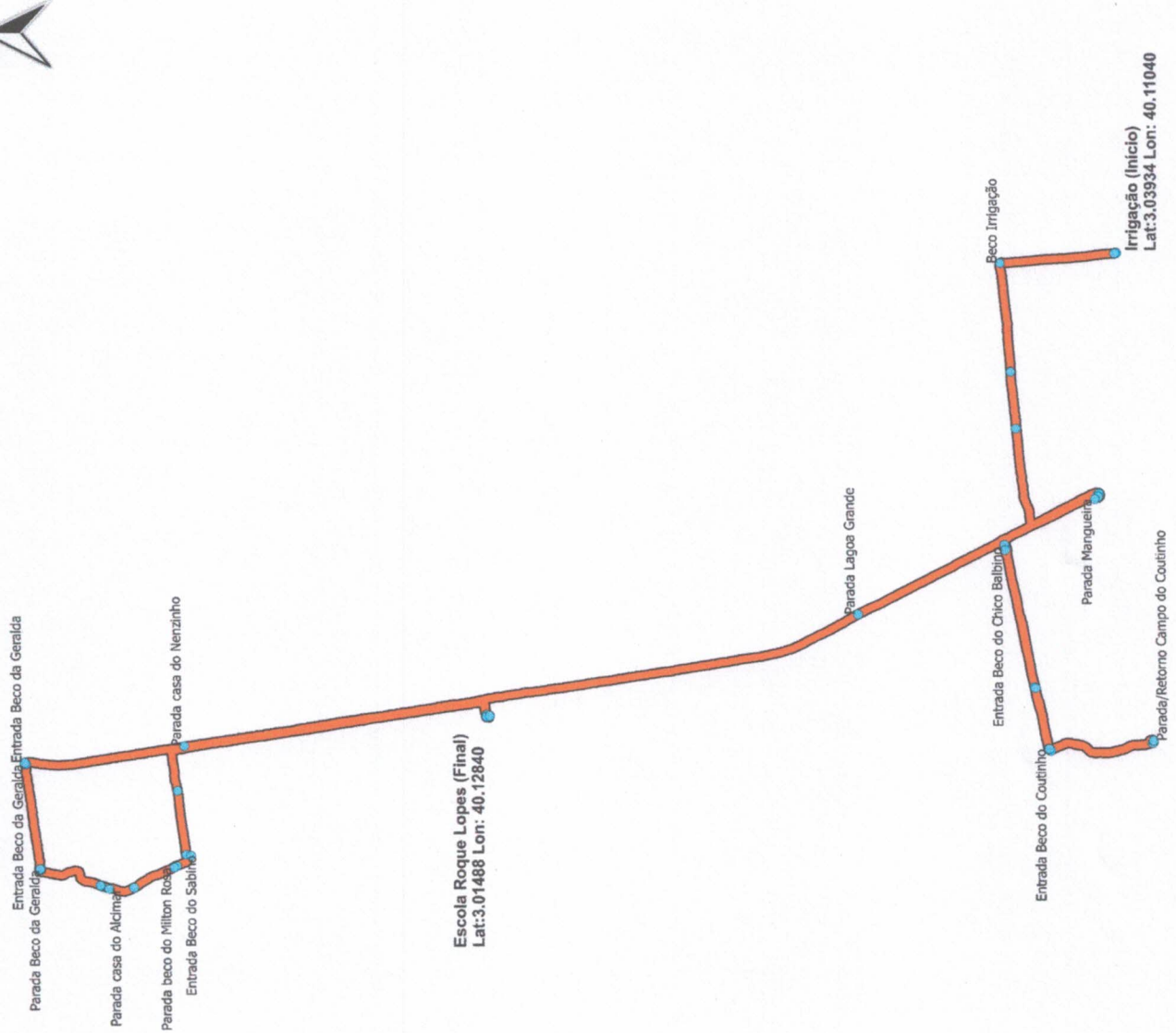
Rotas Escolares  
Prefeitura Municipal de Acaraú



Rota: 057.3 Turno: Tarde Ensinho: Infantil/Fundamental

Rota para: Escola Roque Lopes

Name	Distância (m)
Rota tarde Escola Roque Lopes	12838



Guias (Motrlista): Francisco Romão Silveira

Manhã :	Meio Dia:	Tarde:	Noite:	Total diário:
0,0 km	00,00 km	12,80 km	00,00 km	12,80 km

Responsável Técnico:

TOPODATUM TOPOGRAFIA LTDA - ME  
CNPJ:11.186.399/0001-78

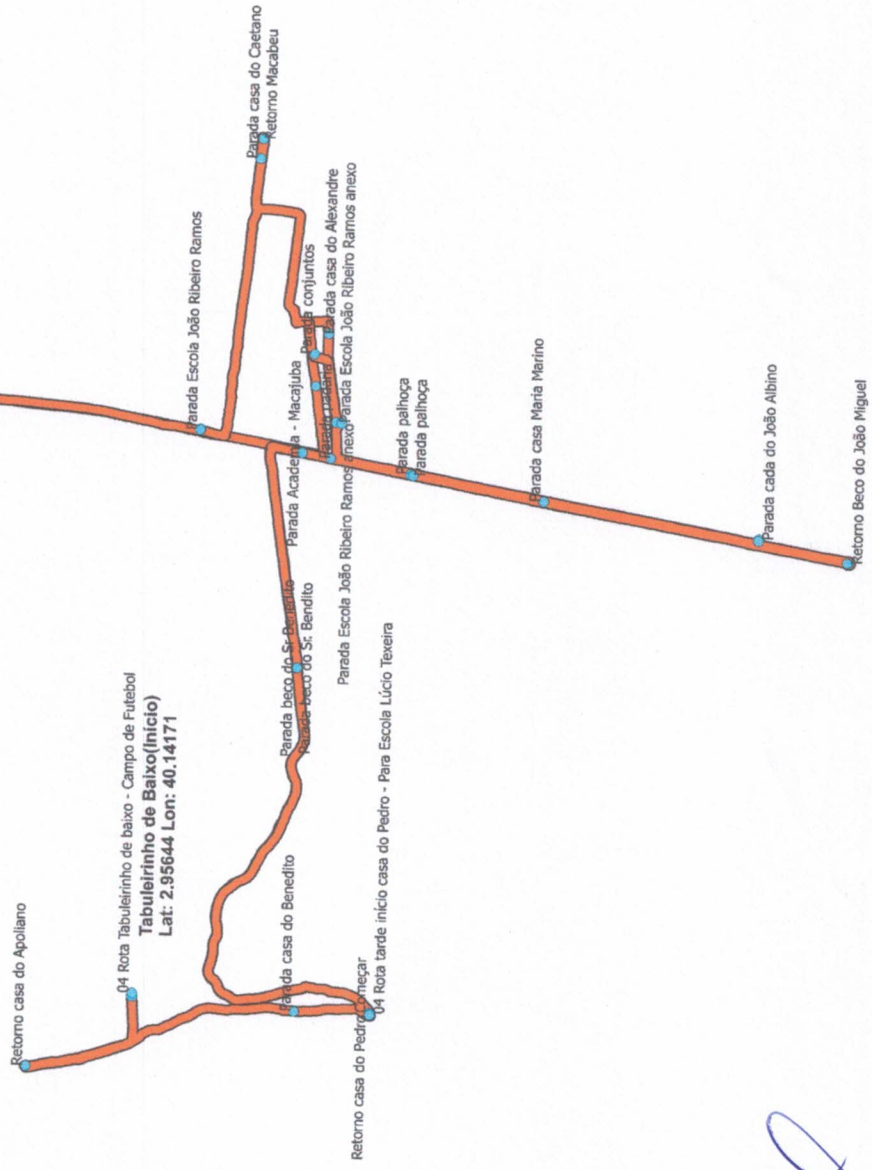
Município: ACARAÚ - CE Escala: 1:20.000 Data: 11/05/2022

Dados Cartográficos: Datum: SIRGAS 2000 Projeção: Universal Transversa de Mercator - UTM - Zona:





Escola Lucio Teixeira (Final)  
Lat: 2.94337 Lon: 40.12197



Rotas Escolares  
Prefeitura Municipal de Acaraú



Rota: 058.1	Turno: Manhã	Ensinho: Fundamental/Infantil
Rota para: EEEIF Lucio Teixeira Vasconcelos		
Nome		
04 Rota manhã Escola Lúcio Teixeira - Córrego das Varas		Distância (m) 12788



Guia (Motorista):

Neto Sacolas			
Manhã : 12,80 km	Meio Dia: 00,00 km	Tarde: 00,00 km	Nóite: 00,0 km
Total diário:			25,60 km
Responsável Técnico:			

TOPODATUM TOPOGRAFIA LTDA - ME  
CNPJ: 11.186.399/0001-78

Município: ACARAÚ - CE	Escala: 1:18.000	Data: 02/05/2022
Dados Cartográficos: Datum: SIRGAS 2000 Projeção: Universal Transversa de Mercator - UTM - Zona:		



Escola Lucio Teixeira (Final)  
Lat: 2.94337 Lon: 40.12197

Parada Mangueira

Parada Escola João Ribeiro Ramos

Parada beco do Sr. Benedito  
Parada Acadêmia - Macajuba  
Parada casa do Alexandre  
Parada Escola João Ribeiro Ramos anexo

Parada palhoça  
Parada palhoça

Parada casa Maria Marinho

Parada casa do João Albino

Retorno Beco do João Miguel

Retorno casa do Pedro  
Tabuleirinho de Baixo(Início)  
Lat: 2.96413 Lon: 40.14218



Rotas Escolares  
Prefeitura Municipal de Acaraú



Rota: 058.2 Turno: Tarde Ensino: Fundamental/Infantil  
Rota para: EEIEF Lucio Teixeira Vasconcelos

Guia (Motorista): Neto Sacolias

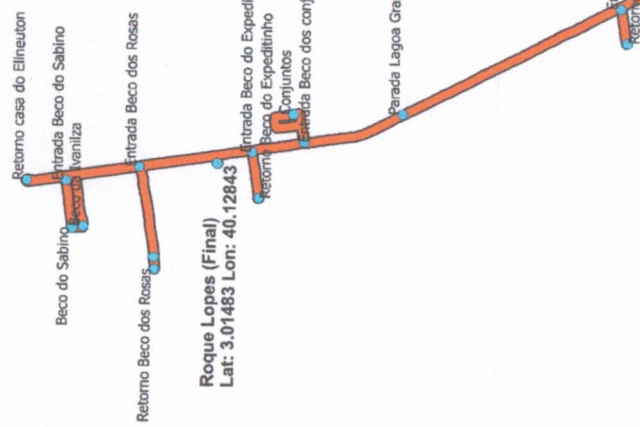
Manhã :	Meio Dia:	Tarde:	Noite:	Total diário:
00,00 km	00,00 km	9,80 km	00,0 km	19,60 km

Responsável Técnico:

*[Signature]*  
TOPODATUM TOPOGRAFIA LTDA - ME  
CNPJ:11.486.399/0001-78

Município:	Escala:	Data:
ACARAÚ - CE	1:18.000	02/05/2022

Dados Cartográficos:  
Datum: SIRGAS 2000 Projeção: Universal Transversa de Mercator - UTM - Zona:



**Rotas Escolares**  
 Prefeitura Municipal de Acaraú



Rota: 058.3 Turmo: Noite Ensino: EJA  
 Rota para: Escola Roque Lopes

Name	Distância (m)
Rota noite final EJA Escola Roque Lopes - Micro Ari	20110



Guia (Motorista):

Neto			
Manhã :	Meio Dia:	Tarde:	Noite:
0,00 km	00,00 km	0,00 km	20,10 km
Responsável Técnico:			Total diário: 40,20 km

*[Signature]*  
 TOPODATUM TOPOGRAFIA LTDA - ME  
 CNPJ: 11.186.399/0001-78

Município:	Escala:	Data:
ACARAÚ - CE	1:45.000	12/05/2022
Dados Cartográficos: Datum: SIRGAS 2000 Projeção: Universal Transversa de Mercator - UTM - Zona:		

Bom Jesus (Início)  
 Lat: 3.09954 Lon: 40.08314

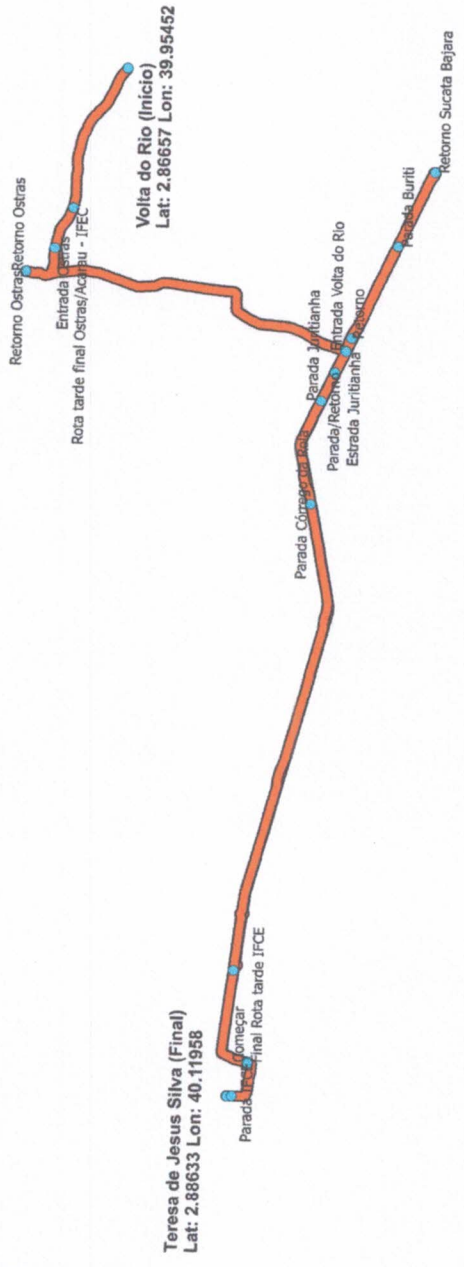


**Rotas Escolares**  
**Prefeitura Municipal de Acaraú**



Rota: **059** Turno: **Manhã/Tarde** Ensino: **Fundamental/Superior**  
 Rota para: **Teresa de Jesus / IFCE**

Name	Distância (m)
01 Rota Raimundo tarde ida Volta do Rio/Acaraú - IFCEB	20461
01 Rota Raimundo manhã Volta do Rio/Acaraú - IFCE/Teresa de Jesus	33467
01 Rota Raimundo tarde Volta do Rio/Acaraú - IFCE	20975
01 Rota Raimundo manhã Volta do Rio/Acaraú - IFCE/Teresa de Jesus	33467



Guia (Molustria): **Imão Raimundo**

Manhã:	Meio Dia:	Tarde:	Noite:	Total diário:
33,50 km	33,20 km	41,50 km	00,0 km	108,20 km

Responsável Técnico: \_\_\_\_\_

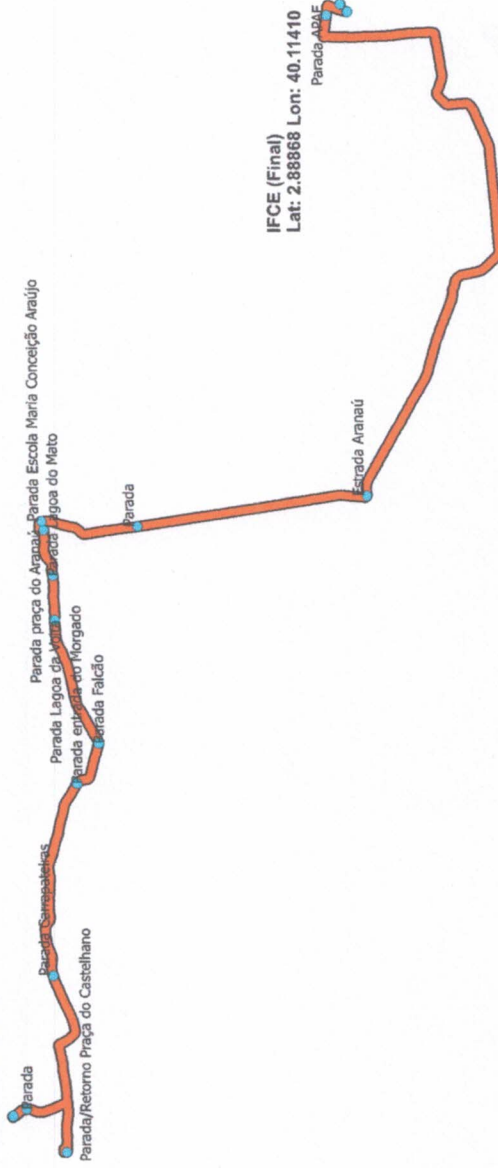
\_\_\_\_\_  
 TOPODATUM TOPOGRAFIA LTDA - ME  
 CNPJ: 11.186.399/0001-78

Município: **ACARAÚ - CE** Escalar: **1:90.000** Data: **02/05/2022**

Dados Cartográficos: \_\_\_\_\_  
 Datum: SIRGAS 2000 Projeção: Universal Transversa de Mercator - UTM - Zona: \_\_\_\_\_



**Barrinha de Baixo (Início)**  
 Lat: 2.81570 Lon: 40.35187



**TOPODATUM**  
**Rotas Escolares**  
**Prefeitura Municipal de Acaraú**




Rota: 60  
 Turno: Tarde  
 Ensino: Médio/Superior  
 Rota para: Marta Gifone - IFCE

Name	Distância (m)
Rota IFCE/Marta Giffoni - Barrinha de baixo/Aranaú/Acaraú	44052

Sávio			
Manhã:	Mio Dia:	Tarde:	Total diário:
00,00 km	44,10 km	44,10 km	88,20 km

Responsável Técnico:  
 Guia (Motorista):  
 TOPODATUM TOPOGRAFIA LTDA - ME  
 CNPJ:11.786.399/0001-78

Município: ACARAÚ - CE  
 Escala: 1:120.000  
 Data: 03/05/2022  
 Dados Cartográficos:  
 Datum: SIRGAS 2000 Projeção: Universal Transversa de Mercator - UTM - Zona:

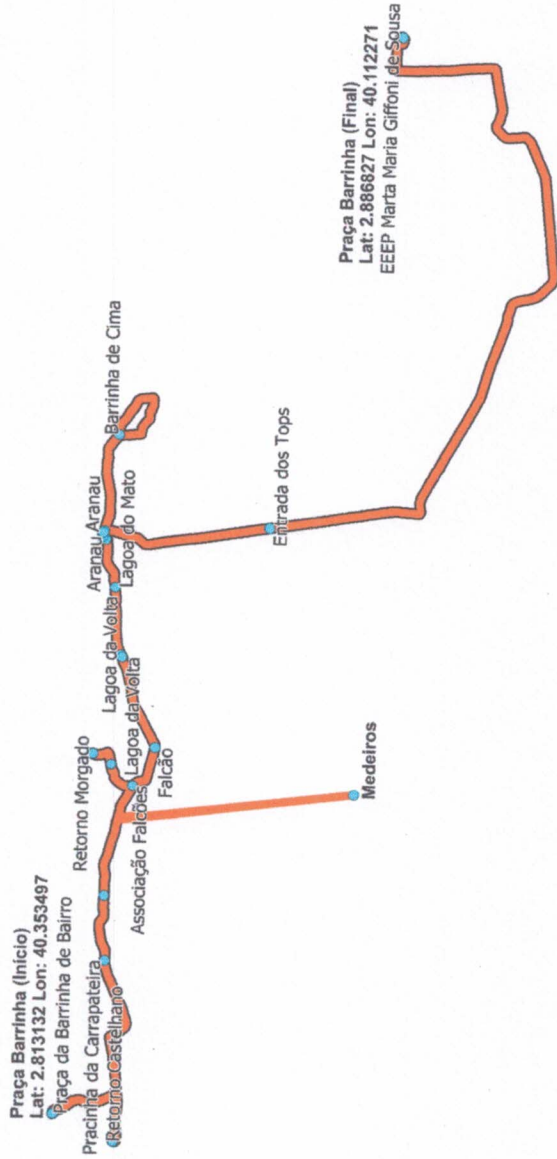


Rotas Escolares Prefeitura Municipal de Acaraú	
Flota: 061	Enseino: Fundamental/Infantil
Turno: Manhã/Tarde	Escola João Ribeiro Ramos
Rota para: Escola João Ribeiro Ramos	
Name	Distância (m)
Rota manhã/tarde Escola João Domingues - Almecegas/Tucunzeiros	20353



Guia (Motorista): Orlando			
Manhã: 40,40 km	Meio Dia: 40,40 km	Tarde: 00,00 km	Noite: 00,0 km
Responsável Técnico:			Total diário: 80,80 km
TOPODATUM TOPOGRAFIA LTDA - ME CNPJ: 17.186.399/0001-78			
Município: ACARAÚ - CE	Escala: 1:23.000	Data: 02/05/2022	
Dados Cartográficos: Datum: SIRGAS 2000 Projeção: Universal Transversa de Mercator - UTM - Zona:			





**TOPODATUM**

Rotas Escolares  
Prefeitura Municipal de Acaraú

Rota: 063

Turno: Manhã/Tarde

Enseio: Médio

Rota para: EEEP Marta Giffoni de Sousa

Guia (Motorista):

Total Rota:	120.14 km	Tarde:	60.07 km	Noite:	0 km	Total diário:	120.14 km	
Manhã:	60.07 km						Responsável Técnico:	

Vinicius Rodrigues

*[Signature]*

TOPODATUM TOPOGRAFIA LTDA - ME  
CNPJ: 11.866.399/0004-78

Município: ACARAÚ - CE

Escala: 1:500

Data: 11/04/2022

Dados Cartográficos:  
Datum: SIRGAS 2000 Projeção: Universal Transversa de Mercator - UTM - Zona: 24S



EEM Tomaz Pompeu De Sousa Brasil  
Liceu  
Profissionalizante (Final)  
Lat: 2.887121 Lon: 40.112568

Despejo de Alunos

Entrada da Lagoa do Carneiro  
Entrada Lagoa do Carneiro (Início)  
Lat: 3.052467 Lon: 40.112854



Guia (Molnoria):

Geraldo de Sousa			
Total Rota :	Manhã:	Tarde:	Noite:
81,20 km	40.60 km	40.60 km	0 km

Total diário:  
81,20 km

Responsável Técnico:

TOPODATUM TOPOGRAFIA LTDA - ME  
CNPJ:11.186.399/0001-78

Município:

ACARAÚ - CE

Escala:

1:500

Data:

13/04/2022

Dados Cartográficos:

Datum: SIRGAS 2000 Projeção: Universal Transversa de Mercator - UTM - Zona: 24S



Rotas Escolares  
Prefeitura Municipal de Acaraú



Rota: 064

Turno: Manhã/Tarde

Ensino: Fundamental/Médio

Rota para:

EEEM Tomaz Pompeu de Sousa Brasil



**Rotas Escolares**  
**Prefeitura Municipal de Acaraú**

Rota: **065.1** Turno: **Noite** Enaino: **Médio**

Rota para: **Escola Profissionalizante**



**Parada/Retorno Capão**

**Retorno Tamarindo**

**Capão**

**Parada Aroeira**

**Córrego Novo (Final)**  
 Lat: 3.02315 Lon: 39.99105

**Parada**

**Parada praça Lagoa do Carneiro**

**Praça do Carneiro (Início)**  
 Lat: 3.04090 Lon: 40.05319

Guia (Motrista):

Ciclo

Manhã:	Melo Dia:	Tarde:	Noite:	Total diário:
00,00 km	00,00 km	00,00 km	13,70 km	13,70 km

Responsável Técnico:

*[Handwritten Signature]*

**TOPODATUM TOPOGRAFIA LTDA - ME**  
 CNPJ: 11.186.399/0001-78

Município:	Escala:	Data:
ACARAÚ - CE	1:140.000	03/05/2022

Dados Cartográficos:  
 Datum: SIRGAS 2000 Projeção: Universal Transversa de Mercator - UTM - Zona:



Parada Escola Tomás Pompeu  
 Escola Profissionalizante (Fina)  
 Parada IFCE Lat: 2.88715 Lon: 40.11282

Parada Bailarina

Parada Morada Nova

Corrego das Veias

Ila Progresso

Insolândia

Lagoa Grande

Praca Lagoa do Carneiro (Inicio)  
 Lat: 3.04092 Lon: 40.05322

Começar



Rotas Escolares  
 Prefeitura Municipal de Acaraú



Rota: 065 Turno: Tarde Ensino: Médio/Superior

Rota para: Profissionalizante - IFCE

Name	Distância (m)
Rota Profissionalizante/IFCE - Lagoa do Carneiro/Acaraú	27025



Guia (Motorista):

Ciclo

Manhã : .00 km	Melo Dia: 00,00 km	Tarde: 27,00 km	Noite: 0 km	Total diário: 54,00 km
----------------	--------------------	-----------------	-------------	------------------------

Responsável Técnico:

*[Signature]*

TOPODATUM TOPOGRAFIA LTDA - ME  
 CNPJ:11.86.399/0001-78

Município: ACARAÚ - CE Escala: 1:80.000 Data: 02/05/2022

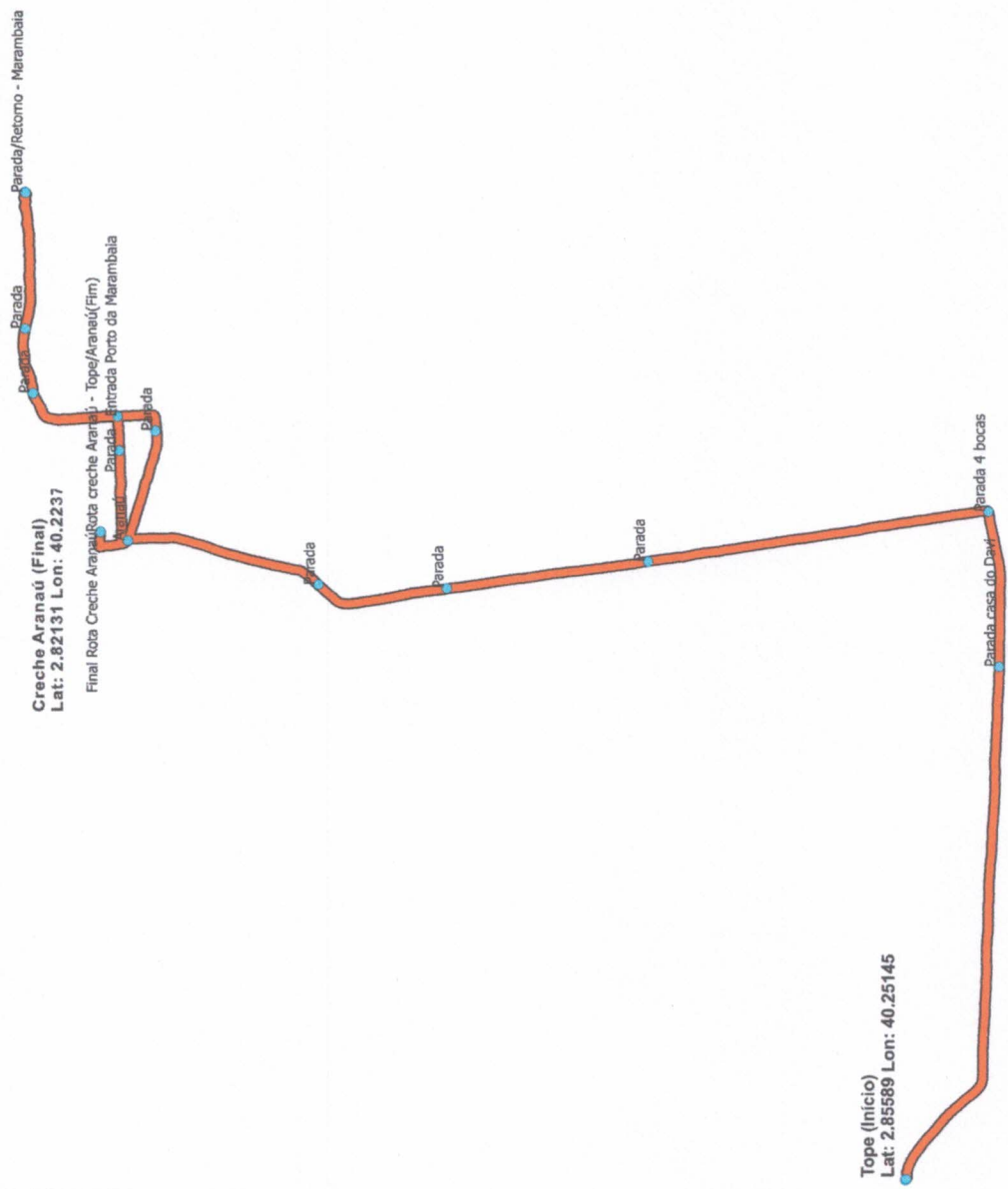
Dados Cartográficos:  
 Datum: SIRGAS 2000 Projeção: Universal Transversa de Mercator - UTM - Zona:




Rota: **066** Turno: **Manhã/Tarde** Ensino: **Infantil**

Rota para: **Escola Manoel João - Creche**

Name	Distância (m)
Rota creche Aranaú - Tope/Aranaú	12100



Guias (Motoristas):				Dartan	
Manhã:	Melo Dia:	Tarde:	Noite:	Total diário:	
24,20 km	00,00 km	24,20 km	0 km	48,40 km	
Responsável Técnico:					
 <b>TOPODATUM TOPOGRAFIA LTDA - ME</b> CNPJ:11.186.399/0001-78					
Município:	Escala:	Data:			
ACARAÚ - CE	1:24.000	02/05/2022			
Dados Cartográficos: Datum: SIRGAS 2000 Projeção: Universal Transversa de Mercator - UTM - Zona:					



**Rotas Escolares**  
Prefeitura Municipal de Acaraú



Rota: **067** Turno: **Manhã/Tarde** Ensino: **Fundamental/Infantil**

Rota para: **Escola Manoel João - Creche**

Name	Distância (m)
Rota tarde Lagoa do Mato/Aranaú - Escola Manoel João/Creche	3764.3
Rota 2 manhã início Lagoa do Mato /Aranaú - Escolas Manoel João/Creche	2425.5
Rota 1 Manhã Lagoa do Mato/Aranaú - Escola Manoel João/Creche	3253.4



**Creche Aranaú (Final)**  
Lat: 2.82131 Lon: 40.22379

Parada Escola Manoel João

Parada

Parada Igreja da Lagoa do Mato

Rota 2 Manhã início - Lagoa do Mato - Casa do Rogério

Parada

Parada

**Lagoa do Mato (início)**  
Lat: 2.83702 Lon: 40.23539

Guia (Molborista): **Binha**

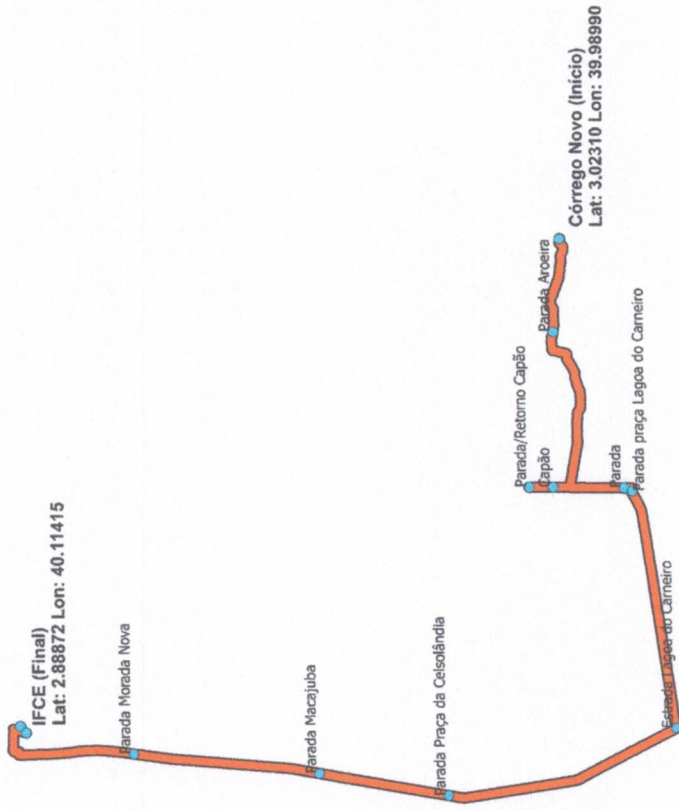
Manhã :	Meio Dia:	Tarde:	Noite:	Total diário:
5.68 km	0,00 km	7,54 km	0 km	13.22 km

Responsável Técnico:

*[Handwritten Signature]*  
TOPODATIUM TOPOGRAFIALTA - ME  
CNPJ: 17.186.399/0001-78

Município: **ACARAÚ - CE** Escala: **1:10.000** Data: **02/05/2022**


Dados Cartográficos:  
Datum: SIRGAS 2000 Projeção: Universal Transversa de Mercator - UTM - Zona:



Rotas Escolares  
Prefeitura Municipal de Acaraú

Rota: 068.1	Turno: Manhã/Tarde	Ensino: Médio
Rota para: Escola Profissionalizante		



Guia (Motorista): Marquinhos			
Manhã: 38,60 km	Melo Dia: 00,00 km	Tarde: 00,00 km	Noite: 00,00 km
Total diário: 77,20 km			Responsável Técnico:
 TOPODATUM TOPOGRAFIA LTDA - ME CNPJ: 11.7186.399/0001-78			
Município: ACARAÚ - CE	Escala: 1:140.000	Data: 03/05/2022	
Dados Cartográficos: Datum: SIRGAS 2000 Projeção: Universal Transversa de Mercator - UTM - Zona:			







Nota Parada final Rota IFCE  
Rota Alparagatas/Lagoa do Carneiro - IFCE - Entregar alunos para o Marquinhos(Fim)

Lagoa Carneiro



Parada  
Começar  
Rota Início Alparagatas/Lagoa do Carneiro - Escola Manoel Duca da Silveira



**Rotas Escolares**  
Prefeitura Municipal de Acaraú



Rota: 069

Turno: Manhã/Noite

Ensino: Fundamental/Infantil

Rota para:

Profissionalizante / IFCE

Nome

Rota Alparagatas/Lagoa do Carneiro - IFCE - Entregar alunos para o Marquinhos

Distância (m)

5542.9



Guia (Motorista):

Edmilson

Manhã : 5,54 km

Meio Dia: 00,00 km

Tarde: 00,00 km

Noite: 5,54 km

Total diário: 11,08 km

Responsável Técnico:

TOPODATUM TOPOGRAFIA LTDA - ME  
CNPJ:11.186.399/0001-78

Município:

ACARAÚ - CE

Escala:

1:20.000

Data:

03/05/2022

Dados Cartográficos:

Datum: SIRGAS 2000 Projeção: Universal Transversa de Mercator - UTM - Zona:



Parada/Retorno Oficina do Estevão - Tamarindo

Parada  
Parada  
Parada/Retorno Capão  
Parada Capão  
Começar  
01 LAGOA DO CARNEIRO - INICIO CAPOA PRIMEIRO ALUNO ENSINO MEDIO - DONA LIVRAMENTO  
Parada Capão  
Capão  
Parada casa Ozaças  
Parada casa do Silveirton  
Parada  
Parada  
Parada  
Parada

Tamarindo (Início)  
Lat: 3.01081 Lon: 40.04998

Parada/Retorno Mulambela

Escola Manoel Duca (Final)  
Lat: 3.04136 Lon: 40.05453



Rotas Escolares  
Prefeitura Municipal de Acaraú

Rota: 069.1  
Turno: Manhã/Tarde  
Ensino: Infantil/Fundamental

Rota para: Escola Roque Lopes

Name	Distância (m)
Rota Manhã/Tarde Escola Manoel Duca da Silveira - Tamarindo/Lagoa do Carneiro	7905.9

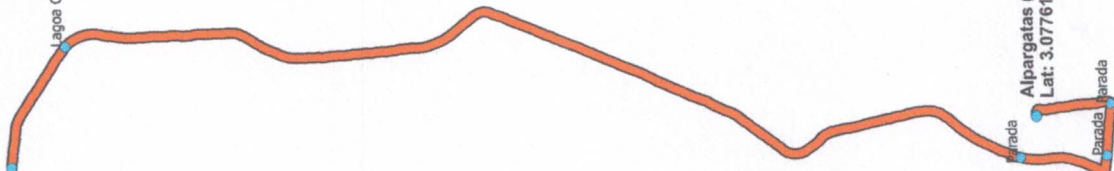


Escola Manoel Duca da Silveira			
Manhã : 15,82 km	Méio Dia: 00,00 km	Tarde: 15,82 km	Noite: 0,00 km
Responsável Técnico:			Total diário: 31,64 km
<p style="text-align: center;">TOPODATUM TOPOGRAFIA LTDA - ME CNPJ:11.186.399/0001-78</p>			
Município: ACARAU - CE	Escala: 1:15.000	Data: 12/05/2022	
Dados Cartográficos: Datum: SIRGAS 2000 Projeção: Universal Transversa de Mercator - UTM - Zona:			



Praca Lagoa do Carneiro (Final)  
Lat: 3.04094 Lon: 40.05321

Lagoa Carneiro



Alpargatas (Inicio)  
Lat: 3.07761 Lon: 40.05145

Praca  
Parada



Rotas Escolares  
Prefeitura Municipal de Acaraú



Rota: 069.2 Turno: Manhã/Noite Ensino: Médio

Rota para: Profissionalizante / IFCE

Name	Distância (m)
Rota Alpargatas/Lagoa do Carneiro - IFCE - Entregar alunos para o Marquinhos	5542.9



Guia (Motorista): Edmilson			
Manhã:	Melo Dia:	Tarde:	Noite:
5,54 km	00,00 km	00,00 km	5,54 km
Responsável Técnico:			Total diário: 11,08 km

TOPODATUM TOPOGRAFIALTA - ME  
 CNPJ: 11.186.399/0001-78

Município:	Escala:	Data:
ACARAÚ - CE	1:20.000	03/05/2022

Dados Cartográficos:  
Datum: SIRGAS 2000 Projeção: Universal Transversa de Mercator - UTM - Zona: