


Rotas Escolares
Prefeitura Municipal de Acaraú

Rota: 031.3 Turno: Noite Ensino: Médio

Rota para: Escola Profissionalizante

Name	Distância (m)
Rota noite Alunos do Estado Acaraú deixar em casa	6442.1

Guia (Motorista): Diego Vasconcelos Brandão			
Manhã : 00,00 km	Melo Dia: 00,00 km	Noite: 12,88 km	Total diário: 12,88 km
Responsável Técnico:			
 TOPODATUM TOPOGRAFIA LTDA - ME CNPJ: 11.186.399/0001-78			
Município: ACARAÚ - CE	Escala: 1:25.000	Data: 03/05/2022	
Dados Cartográficos: Datum: SIRGAS 2000 Projeção: Universal Transversa de Mercator - UTM - Zona:			



Rotas Escolares
Prefeitura Municipal de Acaraú

Rota: 032
Turno: Manhã/Tarde
Ensino: Infantil/Fundamental

Rota para: Anexo CEI Prof. Maria José Ramos



Guia (Motorista):

José Gleyson da Silva

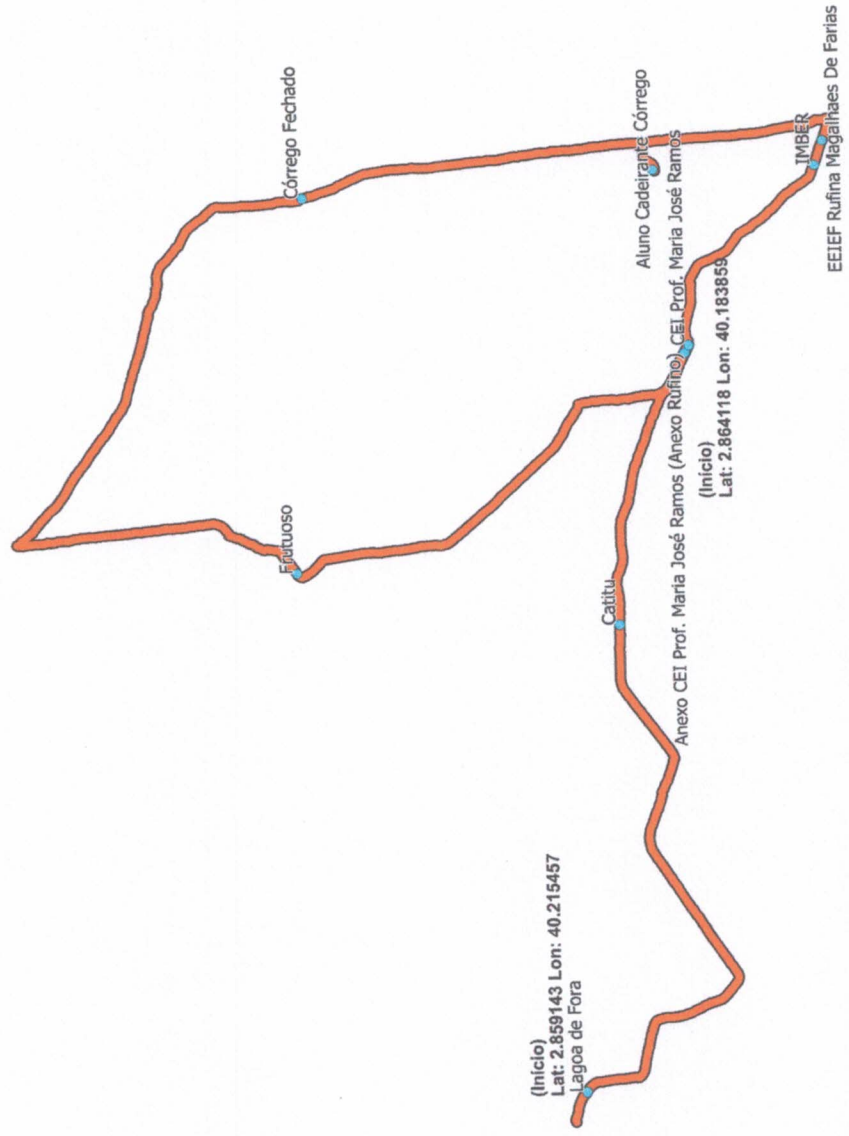
Total Rota:	59,08 km	Manhã:	29,54 km	Tarde:	29,54 km	Nite:	0 km	Total diário:	59,08 km
-------------	----------	--------	----------	--------	----------	-------	------	---------------	----------

Responsável Técnico:

TOPODATUM TOPOGRAFIA LTDA - ME
CNPJ: 11.186.399/0001-78

Município: ACARAU - CE
Escala: 1:23606
Data: 10/02/2022

Dados Cartográficos:
Datum: SIRGAS 2000 Projeção: Universal Transversa de Mercator - UTM - Zona: 24S



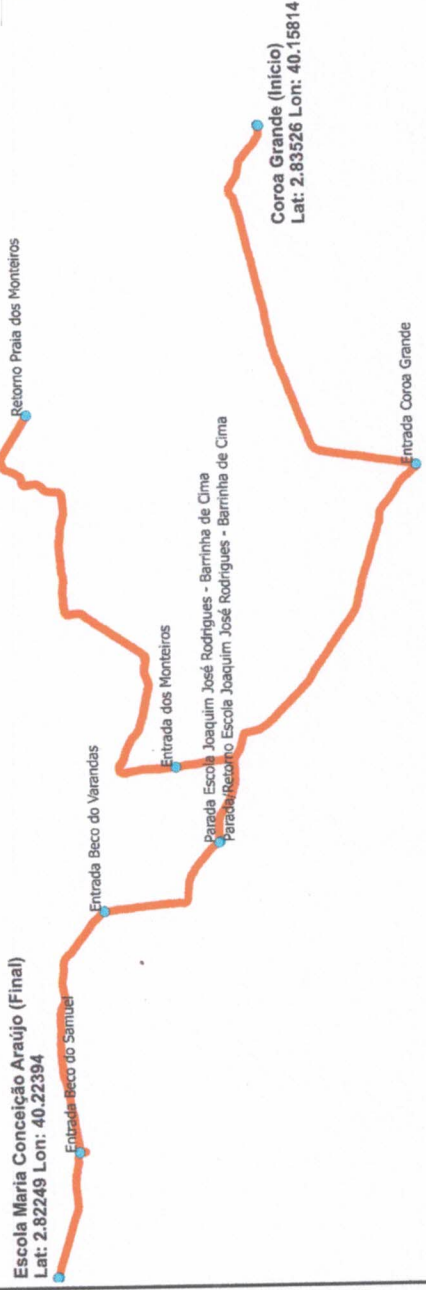


Rotas Escolares
Prefeitura Municipal de Acarai

Rota: 033.1 Turno: Manhã Ensino: Médio/Fundamental/Infantil

Rota para: EEFM Maria Conceição de Araújo

Name: Rota para: Joaquim José Rodrigues/Maria Conceição Araújo - Coroa Grande/Barrinha de Cima/Acarai Distância (m): 16520



Guia (Motorista): João Paulo de Sousa Alves			
Manhã: 33,04 km	Melo Dia: 00,00 km	Tarde: 00,00 km	Noite: 00,0 km
Total diário:			33,04 km
Responsável Técnico:			
 TOPODATUM TOPOGRAFIA LTDA - ME CNPJ: 11.166.399/0001-78			
Município: ACARAU - CE	Escala: 1:32.000	Data: 02/05/2022	
Dados Cartográficos: Datum: SIRGAS 2000 Projeção: Universal Transversa de Mercator - UTM - Zona:			



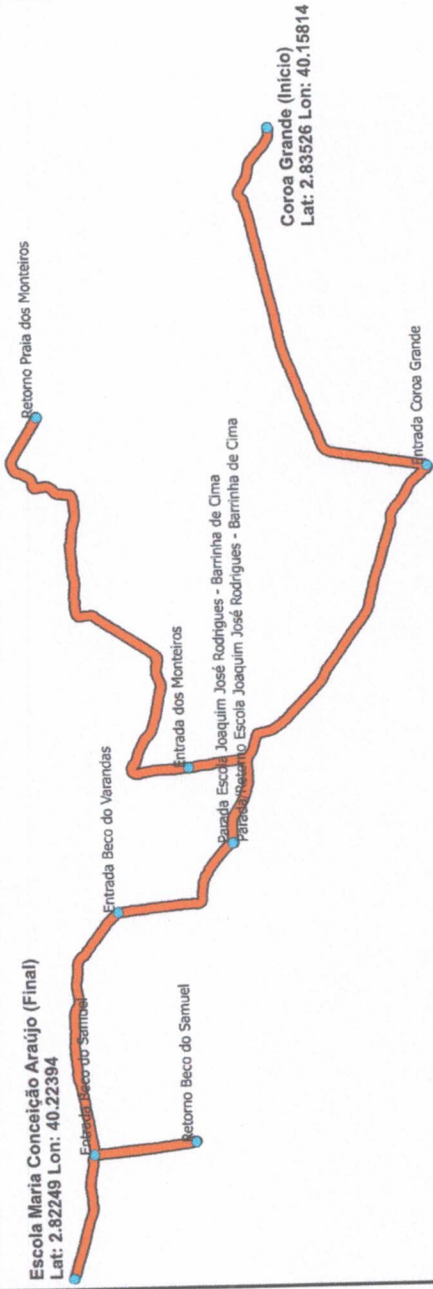
Rotas Escolares
Prefeitura Municipal de Acarau

Rota: 033.2 Turno: Tarde Ensino: Médio/Fundamental/Infantil

Rota para: **EEFM Maria Conceição de Araújo**

Nome: **EEFM Maria Conceição de Araújo** Distância (m): **19053**

Rota laré Escolas: Joaquim José Rodrigues/Maria Conceição Araújo - Coroa Grande/Barrinha de Cima/Acarau



Guia (Motorista): João Paulo de Sousa Alves

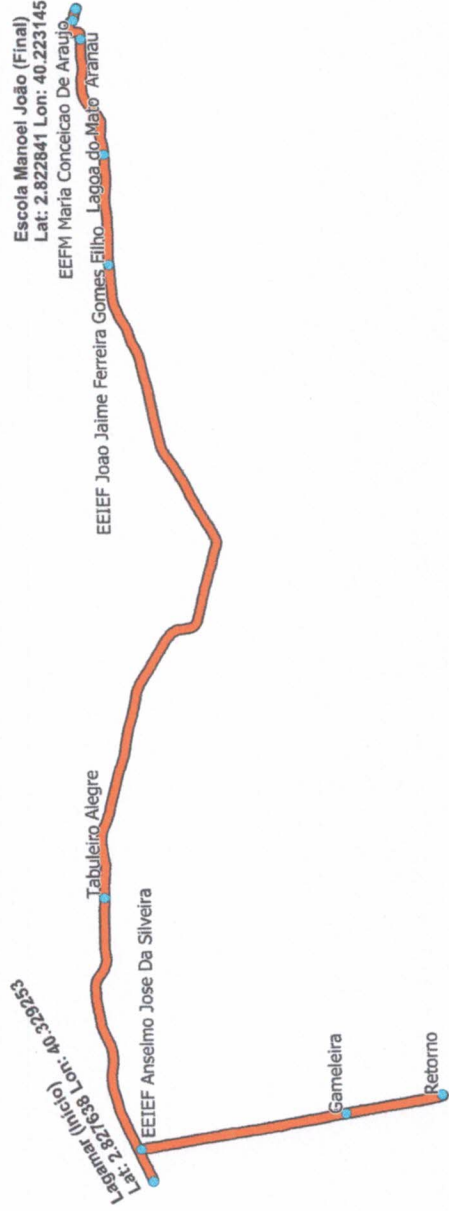
Manhã:	Méio Dia:	Tarde:	Noite:	Total diário:
00,00 km	00,00 km	38,20 km	00,0 km	38,20 km

Responsável Técnico: *[Signature]*

TOPODATUM TOPOGRAFIA LTDA - ME
 CNPJ: 11.186.399/0001-78

Município: **ACARAÚ - CE** Escala: **1:32.000** Data: **02/05/2022**

Dados Cartográficos: Datum: SIRGAS 2000 Projeção: Universal Transversa de Mercator - UTM - Zona:



	Rotas Escolares Prefeitura Municipal de Araraú							
Rota: 034.1	Turno: Manhã	Ensino: Infantil/Fundamental						
Rota para: EEIEF Manoel Joao De Araujo								
<p>Guia (Motorista): Jose Elton Silveira</p> <table border="1"> <tr> <td>Total Rota: 38.80 km</td> <td>Manhã: 19.40 km</td> <td>Tarde: 0 km</td> <td>Noite: 0 km</td> <td>Total diário: 38.80 km</td> </tr> </table> <p>Responsável Técnico: </p> <p>TOPODATUM TOPOGRAFIA LTDA - ME CNPJ: 11.866.399/0001-78</p> <p>Município: ACARAÚ - CE Escala: 1:50358 Data: 10/02/2022</p> <p>Dados Cartográficos: Datum: SIRGAS 2000 Projeção: Universal Transversa de Mercator - UTM - Zona: 24S</p>				Total Rota: 38.80 km	Manhã: 19.40 km	Tarde: 0 km	Noite: 0 km	Total diário: 38.80 km
Total Rota: 38.80 km	Manhã: 19.40 km	Tarde: 0 km	Noite: 0 km	Total diário: 38.80 km				



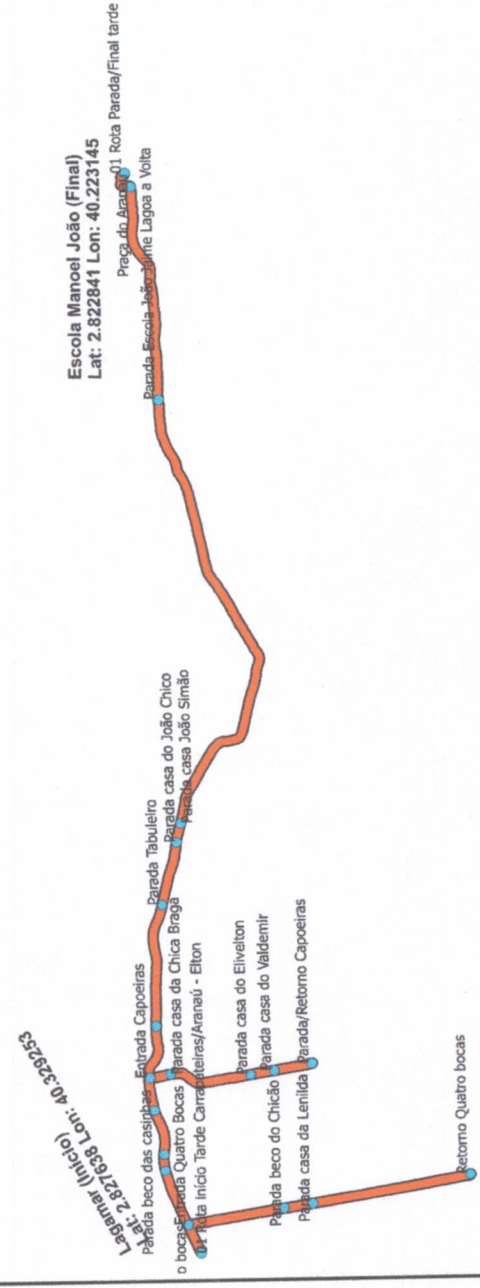
Rotas Escolares
Prefeitura Municipal de Acaraú



Rota: **034.2** Turno: **Tarde** Ensino: **Fundamental/Médio**

Rota para: **EEIEF Joao Jaime Ferreira Gomes Filho**

Name	Distância (n)
01 Rota tarde Carrapateiras/Acaraú	



Guia (Motorista): **Jose Elton Silveira**

Manhã :	Méio Dia:	Tarde:	Noite:	Total diário:
00,00 km	00,00 km	22,40 km	00,00 km	44,80 km

Responsável Técnico:

Jose Elton Silveira

TOPODATUM TOPOGRAFIA LTDA - ME
 CNPJ: 11.186.399/0001-78

Município:	Escala:	Data:
ACARAÚ - CE	1:54.128	02/05/2022

Dados Cartográficos:
 Datum: SIRGAS 2000 Projeção: Universal Transversa de Mercator - UTM - Zona:



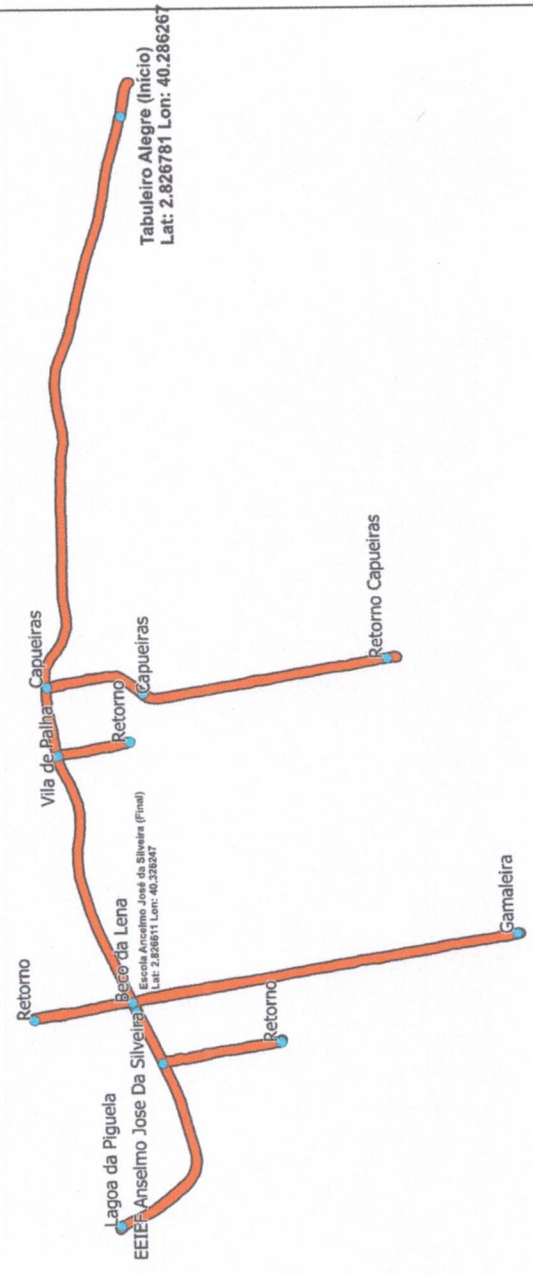
Rotas Escolares
Prefeitura Municipal de Acaraú



Rota: 035
Turno: Manhã/Tarde
Ensino: Infantil/Fundamental
Rota para: EEIEF Anselmo Jose Da Silveira



Guia (Motorista): João Marqueza da Silveira
Total Rota: 73,04 km
Manhã: 36,52 km
Tarde: 36,52 km
Noite: 0 km
Total diário: 73,04 km
Responsável Técnico: *[Signature]*
Município: ACARAÚ - CE
Escalaf: 1:25179
Data: 10/02/2022
Dados Cartográficos: TOPODATUM TOPOGRAFIA LTDA - ME
CNPJ: 11.186.399/0001-78
Datum: SIRGAS 2000 Projeção: Universal Transversa de Mercator - UTM - Zona: 24S





Rotas Escolares
Prefeitura Municipal de Acaraú

Rota: 036.2 Turno: Manhã/Meio Dia Ensino: Infantil/Fundamental

Rota para: Escola Roque Lopes

Name	Distância (m)
Rota final manhã Escola Roque Lopes	30949



Guia (Motorista): Francisco Welvis Araujo

Manhã:	Meio Dia:	Tarde:	Noite:	Total diário:
00,00 km	31,00 km	0,00 km	00,00 km	31,00 km

Responsável Técnico:

[Signature]

TOPODATUM TOPOGRAFIA LTDA - ME
 CNPJ: 11.186.399/0001-78

Município:	Escala:	Data:
ACARAÚ - CE	1:40.000	11/05/2022

Dados Cartográficos: Datum: SIRGAS 2000 Projeção: Universal Transversa de Mercator - UTM - Zona:





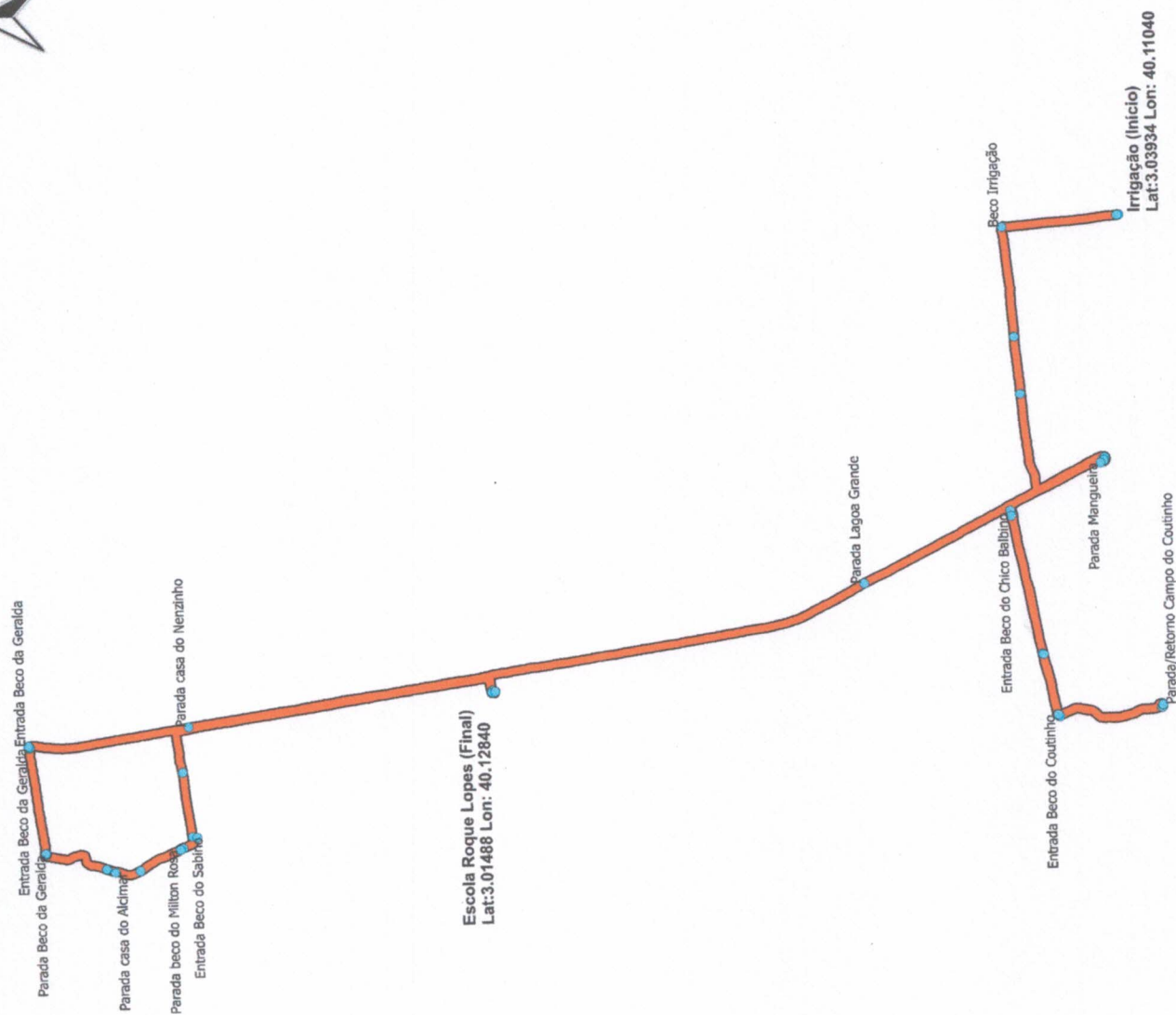
Rotas Escolares
Prefeitura Municipal de Acaraú




Rota: 036.3 Turno: Tarde Ensino: Infantil/F

Rota para: Escola Roque Lopes

Name	Distância
Rota tarde Escola Roque Lopes	1283



Guia (Motorista): Francisco Welbis Araújo			
Manhã : 0,0 km	Melo Dia: 00,00 km	Tarde: 12,80 km	Noite: 00,00 km
Responsável Técnico:			
 TOPODATUM TOPOGRAFIA LTDA - ME CNPJ:11.166.399/0001-78			
Município: ACARAÚ - CE	Escala: 1:20.000	Dia	
Dados Cartográficos: Datum: SIRGAS 2000 Projeção: Universal Transversa de Mercator			



Rotas Escolares
Prefeitura Municipal de Acarau



Rota: **037.1** Turno: **Manha** Ensino: **Infantil/Fundamental**

Rota para: **Escola Roque Lopes**

Nome: **Rota manhã Escola Roque Lopes - Lagoa do Canena/Caislandia/Lagoa Grande** Distância (m):



Paulo			
Manhã:	Meio Dia:	Tarde:	Noite:
20,70 km	00,00 km	0,00 km	00,00 km
Responsável Técnico:			Total diário: 19,70 km
<p>TOPODATUM TOPOGRAFIA LTDA - ME CNPJ: 11.186.399/0001-78</p>			
Município:	Escala:	Data:	
ACARAÚ - CE	1:17.000	12/05/2022	
Dados Cartográficos: Datum: SIRGAS 2000 Projeção: Universal Transversa de Mercator - UTM - Zona:			



Beco do Rosa (Inicio)
Lat: 2.991498 Lon: 40.129425



Rotas Escolares
Prefeitura Municipal de Acaraú

Rota: 037.1
Turno: Manhã/Tarde
Ensino: Infantil/Fundamental

Rota para: Escola Roque Lopes

Name	Distância (m)
Rota manhã Escola Roque Lopes - Lagoa do Canema/Calsolândia/Lagoa Grande	20663

Guia (Motorista): Paulo

Manhã :	Melo Dia:	Tarde:	Noite:	Total diário:
20,70 km	00,00 km	0,00 km	00,00 km	41,40 km

Responsável Técnico:

[Handwritten Signature]

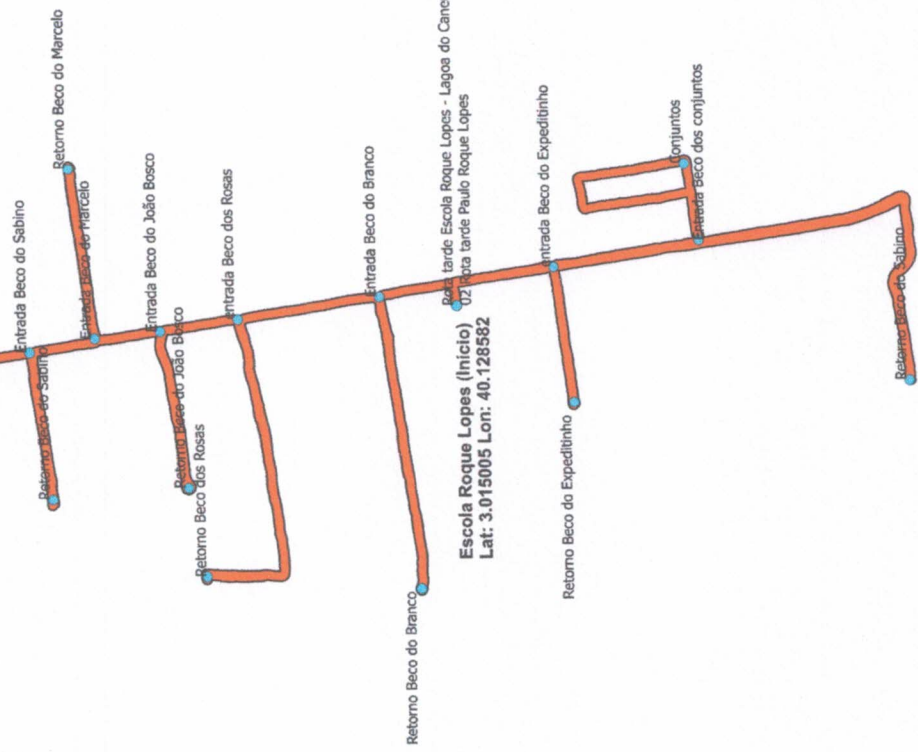
TOPODATUM TOPOGRAFIA LTDA - ME
CNPJ: 11.486.399/0001-78

Municipal:	Escala:	Data:
ACARAÚ - CE	1:18.000	12/05/2022

Dados Cartográficos:
Datum: SIRGAS 2000 Projeção: Universal Transversa de Mercator - UTM - Zona:



Beco do Rosa (Início)
Lat: 2.991498 Lon: 40.129425



Escola Roque Lopes (Início)
02 Rota tarde Paulo Roque Lopes
Lat: 3.015005 Lon: 40.128582



Rotas Escolares
Prefeitura Municipal de Acaraú

Rota: 037.2 Turno: Tarde Ensinho: Infantil/Fundamental

Rota para: Escola Roque Lopes

Name: Rota tarde Escola Roque Lopes - Lagoa do Canema/Ceisolândia/Lagoa Grande Distância (m)



Guia (Motorista): Paulo
Manhã: 00,00 km Meio Dia: 00,00 km Tarde: 16,10 km Noite: 00,00 km Total diário: 32,20 km

Responsável Técnico: *[Signature]*

TOPODATUM TOPOGRAFIA LTDA - ME
CNPJ:11.766.399/0001-78

Município: ACARAÚ - CE Escala: 1:16.000 Data: 12/05/2022

Dados Cartográficos: Datum: SIRGAS 2000 Projeção: Universal Transversa de Mercator - UTM - Zona:

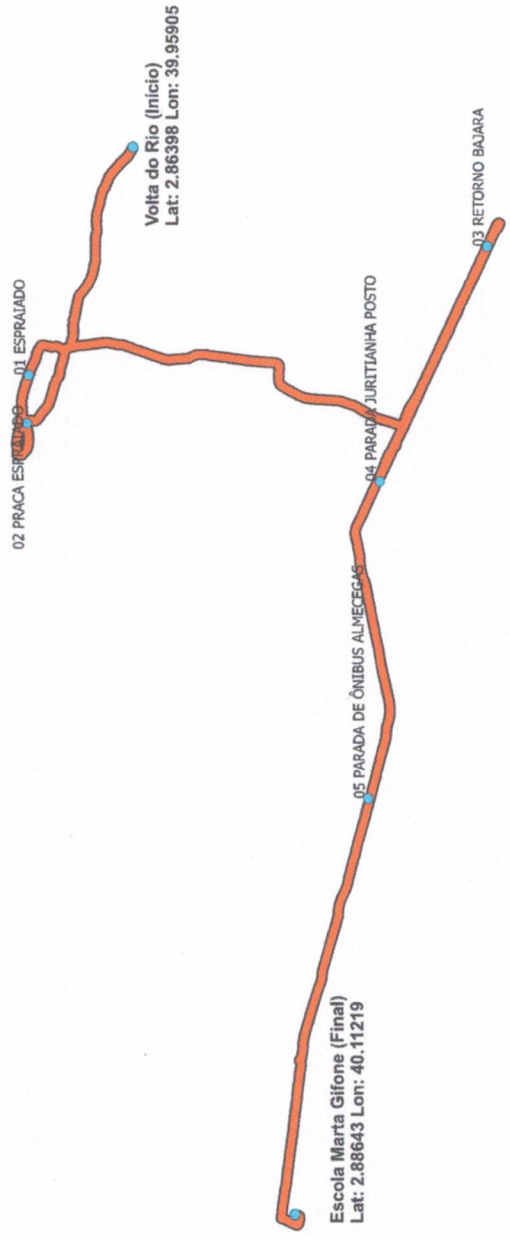


Rotas Escolares
Prefeitura Municipal de Acaraú

Rota: **038** Turno: **Manhã/Tarde** Ensino: **Médio**

Rota para: **EEM Marta Gifone**

Name	Distância (m)
ROTA 01 MANHA EEM MARTA GIFFONE	36515



Guia (Motorista): Rantei			
Manhã:	Melo Dia:	Tarde:	Noite:
36,5 km	00,00 km	36,50 km	00,00 km
Responsável Técnico:			Total diário: 73,00 km

TOPODATUM TOPOGRAFIALTA - ME
 CNPJ: 11.786.399/0001-78

Município:	Escala:	Data:
ACARAÚ - CE	1:80.000	03/05/2022

Dados Cartográficos:
 Datum: SIRGAS 2000 Projeção: Universal Transversa de Mercator - UTM - Zona:



Rotas Escolares
Prefeitura Municipal de Acaraú

Rota: **039** Turno: **Manha/Tarde** Ensino: **Médio**

Rota para: **Escola Vicente de Paulo**

Name	Distância (m)
Rota Maracanã de baixo/Juritianha (Vicente de Paulo)	34992



Guia (Motorista): **Junior Silveira**

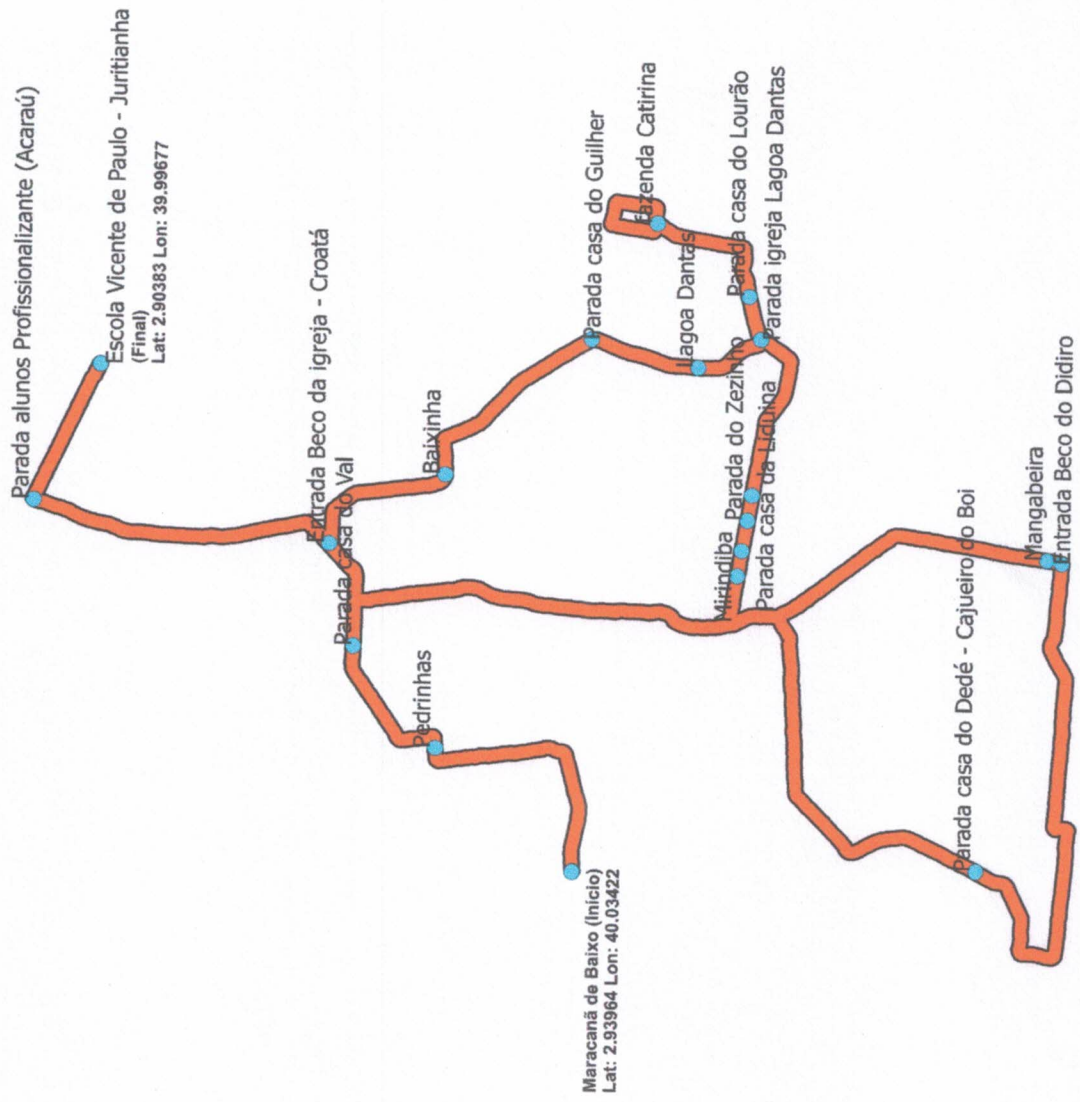
Manhã :	Melo Dia:	Tarde:	Noite:	Total diário:
35,00 km	00,00 km	35,00 km	00,00 km	70,00 km

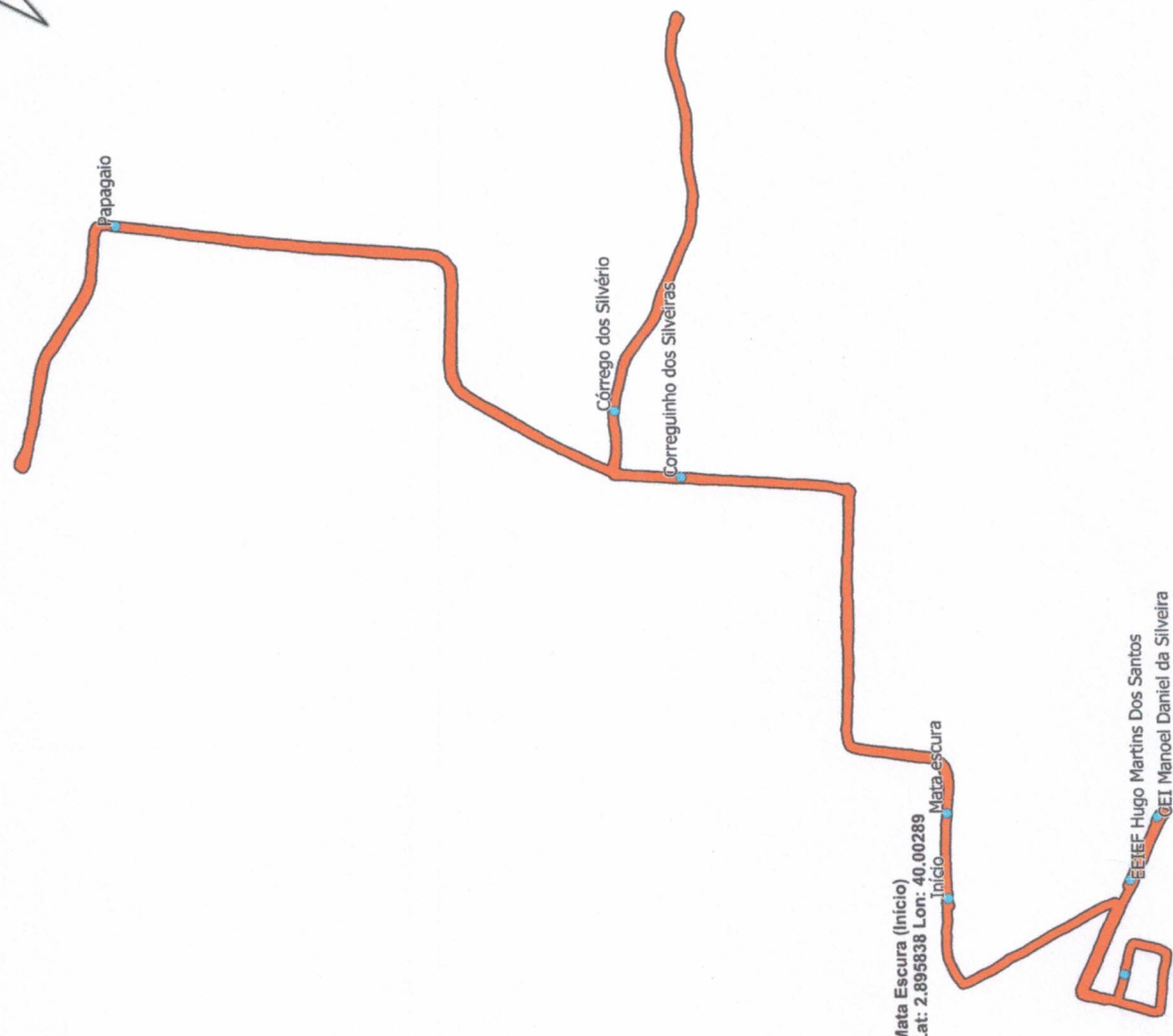
Responsável Técnico:

Município: **ACARAÚ - CE** Escala: **1:65.915** Data: **03/05/2022**

Dados Cartográficos: **TOPODATUM TOPOGRAFIA LTDA - ME**
 CNPJ: 11.786.399/0001-78

Datum: SIRGAS 2000 Projeção: Universal Transversa de Mercator - UTM - Zona:





Mata Escura (Inicio)
 Lat: 2.895838 Lon: 40.00289

E.E.I.F. Hermínia Franklinia da Silveira (Fim)
 Lat: 2.899803 Lon: 40.006606



Rotas Escolares
 Prefeitura Municipal de Acaraú



Rota: 040.1 Turno: Manhã Ensino: Infantil/Fundamental
 Rota para: EEEF Hermínia Franklinia Da Silveira

Guia (Motorista):

Igor Roner Nascimento da Silva

Total Rota:	11.61 km	Tarde:	0 km	Noite:	0 km	Total diário:	11.61 km
Manhã:	11.61 km	Tarde:	0 km	Noite:	0 km		

Responsável Técnico:




[Handwritten Signature]

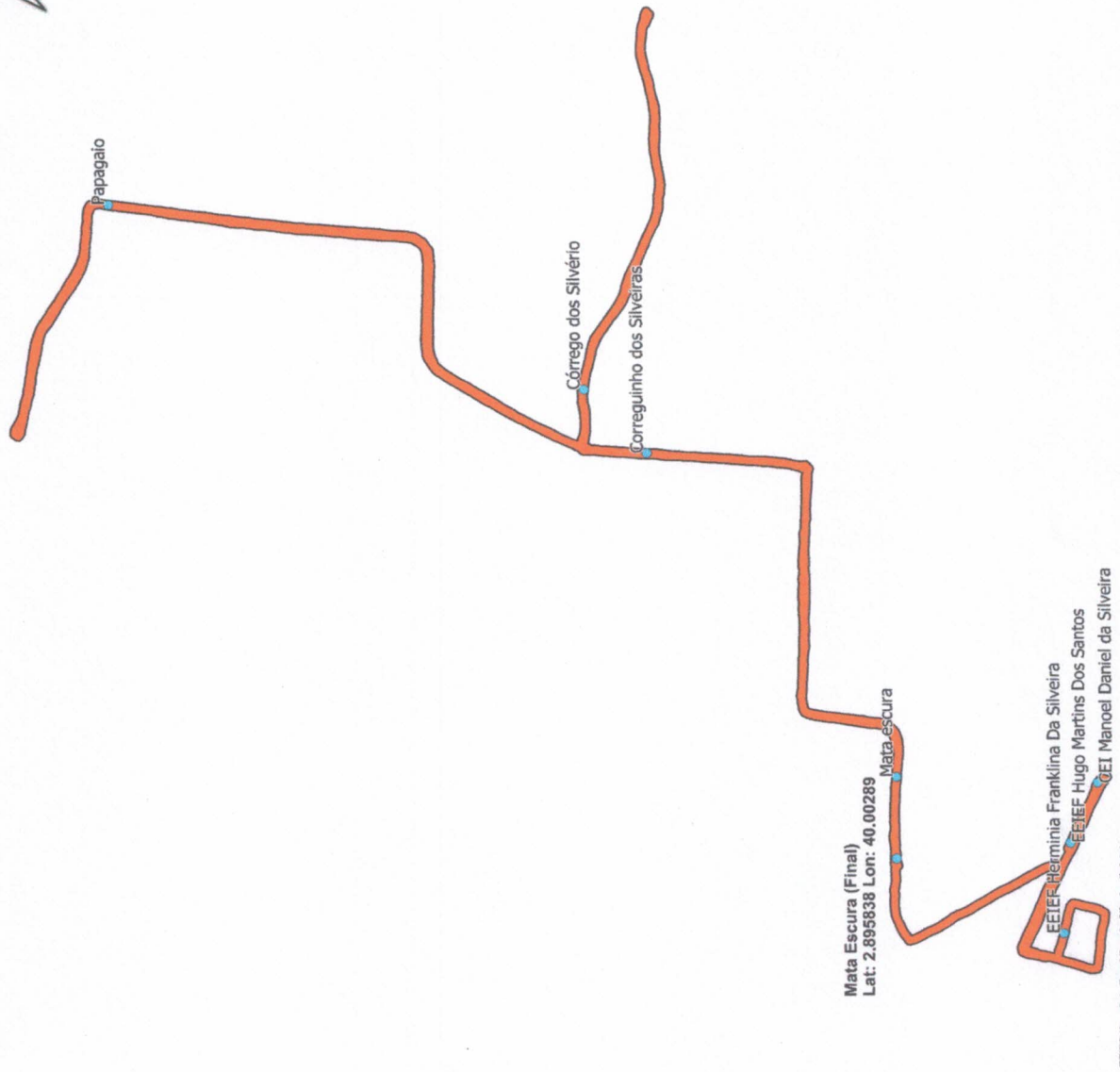
TOPODATUM TOPOGRAFIA LTDA - ME
 CNPJ:11.186.399/0001-78.

Município: ACARAÚ - CE Escala: 0 2,500 5,000 Data: 11/02/2022

Dados Cartográficos:
 Datum: SIRGAS 2000 Projção: Universal Transversa de Mercator - UTM - Zona: 24S



			
Rotas Escolares Prefeitura Municipal de Acaraú		Rotas Escolares Prefeitura Municipal de Acaraú	
Rota: 40.2	Turno: Manhã/Tarde	Ensino: Infantil/Fundamental	Rota para: Corrego dos Silveiros
			




Mata Escura (Final)
 Lat: 2.895838 Lon: 40.00289

EEEF Herminia Franklina da Silveira (Inicio)
 Lat: 2.899803 Lon: 40.006606

EEEF Herminia Franklina Da Silveira
 EEEF Hugo Martins Dos Santos
 EEI Manoel Daniel da Silveira

Guia (Motorista): Igor Roner Nascimento da Silva

Total Rota : 9,14 km	Manhã: 0 km	Tarde: 9,14 km	Noite: 0 km	Total diário: 9,14 km
----------------------	-------------	----------------	-------------	-----------------------

Responsável Técnico: 

TOPODATUM TOPOGRAFIALTA - ME
 CNPJ:11.186.399/0001-78

Município: ACARAÚ - CE Escala: 0 2.500 Data: 11/02/2022

Dados Cartográficos: Datum: SIRGAS 2000 Projeção: Universal Transversa de Mercator - UTM - Zona: 24S