



Parada Escola Herminia Freitas
Parada Escola Hugo Martins
Parada Escola CEI Jurtiliana

Escola Antônio Lino (Final)
Lat: 2.91190 Lon: 39.97916
Parada Escola Antônio Lino Rodrigues

Beco da Rosinha

Entrada Beco do Marcão

Retorno Beco do Marcão

Lagoa Dantas (Inicio)
Lat: 2.94208 Lon: 39.98514



Rotas Escolares
Prefeitura Municipal de Acaraú



Rota:	019.3	Turno:	Tarde	Ensino:	Infantil/Fundamental/Médio
Rota para: Manoel Daniel / Hugo Martins / Herminia / Vicente de Paulo / Antônio Lino					
Nome: Rota Tarde Escola: Manoel Daniel CEI/Hugo Martins/Herminia Frandina/Vicente de Paulo/Antônio Lino - Buniti/Jurtiliana					Distância (m): 20200

Guia (Motorista):

Roberto Ribeiro Ferreira

Manhã:	00,00 km	Mio Dia:	00,00 km	Tarde:	20,20 km	Noite:	00,00 km	Total diário:	20,20 km
--------	----------	----------	----------	--------	----------	--------	----------	---------------	----------

Responsável Técnico:

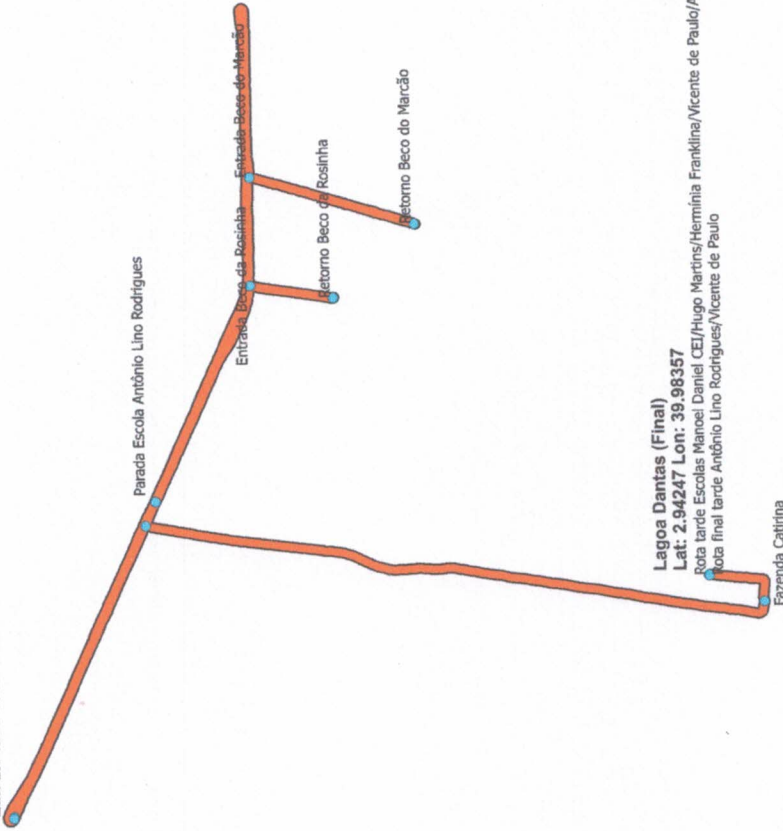
TOPODATUM TOPOGRAFIA LTDA - ME
CNPJ: 11.486.399/0001-78

Município:	ACARAÚ - CE	Escala:	1:35.000	Data:	03/05/2022
------------	-------------	---------	----------	-------	------------

Dados Cartográficos:
Datum: SIRGAS 2000 Projeção: Universal Transversa de Mercator - UTM - Zona:



Escola Vicente de Paulo (Final)
Lat: 2.94270 Lon: 39.98540



Lagoa Dantas (Final)
Lat: 2.94247 Lon: 39.98357
Rota final Escola Manoel Daniel CEI/Hugo Martins/Hermínia Franklina Vicente de Paulo/Antônio Lino - Buriti/Juritiãinha(Fim)

Fazenda Cabrina



Rotas Escolares
Prefeitura Municipal de Acaraú



Rota: 019.4	Turno: Tarde	Ensino: Infantil/Fundamental/Médio
Rota para: Manoel Daniel / Hugo Martins / Hermínia / Vicente de Paulo / Antônio Lino		
Name: Rota tarde Escola Manoel Daniel CEI/Hugo Martins/Hermínia Franklina Vicente de Paulo/Antônio Lino - Buriti/Juritiãinha	Distância (m): 20.300	



Guia (Motorista): Roberto Ribeiro Ferreira

Manhã: 00,00 km	Mio Dia: 00,00 km	Tarde: 00,00 km	Noite: 20,30km	Total diário: 20.30 km
-----------------	-------------------	-----------------	----------------	------------------------

Responsável Técnico:

TOPODATUM TOPOGRAFIA LTDA - ME
CNPJ:11.186.399/0001-78

Município: ACARAÚ - CE	Escala: 1:31.000	Data: 03/05/2022
------------------------	------------------	------------------

Dados Cartográficos:
Datum: SIRGAS 2000 Projeção: Universal Transversa de Mercator - UTM - Zona:



Rotas Escolares
Prefeitura Municipal de Acaraú

Turno: Manhã/Tarde
Estrato: Infantil/Fundamental

Rota para: EEIEF Laura Furtado Do Nascimento

Rota: 020



Guia (Motorista): José Deusimar da Silva

Total Rota:	Manhã:	Tarde:	Noite:	Total diário:
29,18 km	29,18 km	29,18 km	0 km	58,36 km

Responsável Técnico:

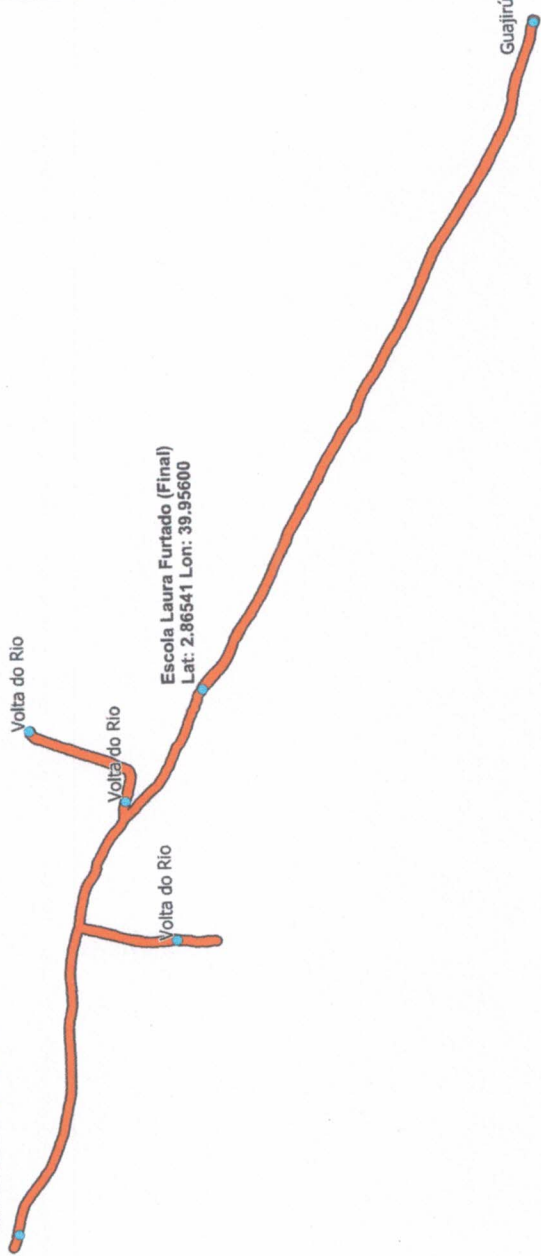
[Signature]
TOPODATUM TOPOGRAFIA LTDA - ME
CNPJ: 11.786.399/0001-78

Município:	Escala:	Data:
ACARAÚ - CE	0 2,500	14/02/2022

Dados Cartográficos:
Datum: SIRGAS 2000 Projeção: Universal Transversa de Mercator - UTM - Zona: 24S



Cajueiro do Bol (Início)
Lat: 2.85560 Lon: 39.98379





Rotas Escolares
Prefeitura Municipal de Acaraú

Rota: **022.1** Turno: **Manhã** Ensino: **Infantil/Fundamental**

Rota para: **Escola Lucio Teixeira/João Ribeiro Ramos**

Name	Distância (m)
Rota manhã Lúcio Teixeira/Anexo/João Ribeiro Ramos - Groliado/Belú/Córrego das Varas/Vila Progresso	8881.6



Guia (Motorista): **Antônio Caetano de Souza**

Manhã :	Melo Dia:	Tarde:	Noite:	Total diário:
8,88 km	00,00 km	00,00 km	00,00 km	17,76 km

Responsável Técnico:

TOPODATUM TOPOGRAFIA LTDA - ME
 CNPJ:11.486.399/0001-78

Município: **ACARAÚ - CE** Escala: **1:17.000** Data: **10/05/2022**

Dados Cartográficos:
 Datum: SIRGAS 2000 Projeção: Universal Transversa de Mercator - UTM - Zona:



Parada Subestação

Rota tarde Grolado/Córrego das Varas/Vila progresso
Grolado (Início)
Lat: 2.93224 Lon: 40.11533

Parada

Parada casa do Carlinhos

Parada Escola Lúcio Teixeira

Parada Mangueira

Parada

Escola João Ribeiro Ramos (Final)
Lat: 2.95835 Lon: 40.12349

Parada Escola João Ribeiro Ramos anexo



Rotas Escolares
Prefeitura Municipal de Acarau

Rota: 022.2 Turno: Tarde Ensino: Infantil/Fundamental

Rota para: Escola Lucio Teixeira/João Ribeiro Ramos

Name	Distância (m)
Rota tarde Lucio Ribeiro Ramos anexo/João Ribeiro Ramos - Grolado/Córrego das Varas/Vila Progresso	5637,8



Guia (Motorista): Antônio Caetano de Souza

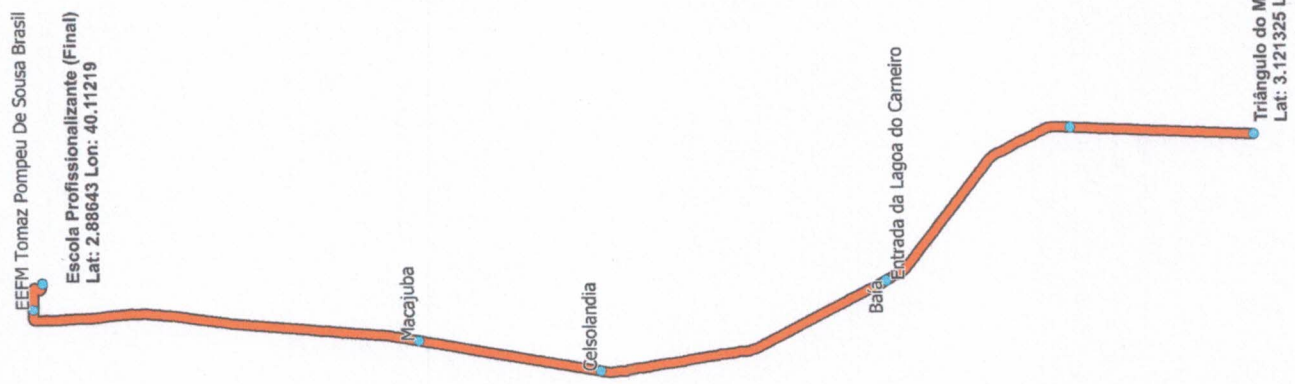
Manhã :	Meio Dia:	Tarde:	Noite:	Total diário:
8,88 km	00,00 km	5,64 km	00,00 km	11,28 km

Responsável Técnico:

[Signature]
TOPODATUM TOPOGRAFIA LTDA - ME
CNPJ:11.486.399/0001-78

Município: ACARAU - CE Escala: 1:16.000 Data: 10/05/2022

Dados Cartográficos:
Datum: SIRGAS 2000 Projeção: Universal Transversa de Mercator - UTM - Zona:



Rotas Escolares
Prefeitura Municipal de Acaraú

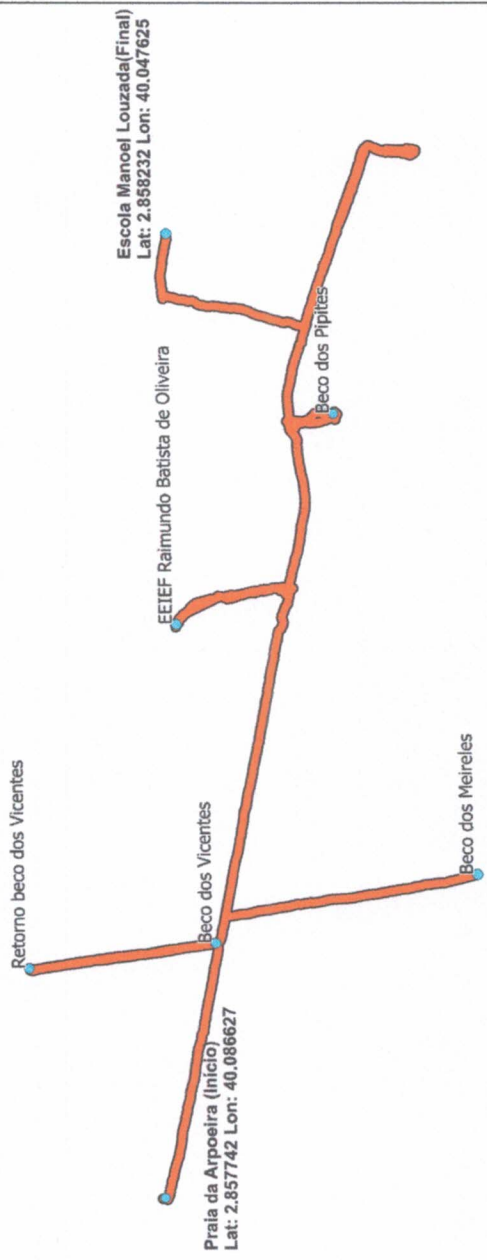
Rota: 023	Turno: Manhã/Tarde	Ensino: Médio
Rota para: Escola Profissional de Acaraú		

Gua (Motorista): Francisco Adriano Souza				
Total Rota: 58.96 km	Manhã: 29.48 km	Tarde: 29.48 km	Noite: 0 km	Total diário: 58.96 km
Responsável Técnico:				
Município: ACARAÚ - CE				
Escala: 1:109188				
Data: 10/02/2022				
Dados Cartográficos: TOPODATUM TOPOGRAFIA LTDA - ME CNPJ:11.366.399/0001-78				
Datum: SIRGAS 2000 Projeção: Universal Transversa de Mercator - UTM - Zona: 24S				



Rotas Escolares
Prefeitura Municipal de Acaraú

Rota: 024
Turno: Manhã/Tarde
Estrito: Infantil/Fundamental
Rota para: EEIEF Manoel Louzada



Guia (Motorista):

José Edvan dos Santos

Total Rota :	Manhã:	Tarde:	Noite:	Total diário:
50,80 km	25,40 km	25,40 km	0 km	50,80 km

Responsável Técnico:

[Signature]

TOPODATUM TOPOGRAFIA LTDA - ME
CNPJ: 11.186.399/0001-78.

Município:	Acaraú - CE	Escala:	0 250 500	Data:	11/02/2022
------------	-------------	---------	-----------	-------	------------

Dados Cartográficos:
Datum: SIRGAS 2000 Projeção: Universal Transversa de Mercator - UTM - Zona: 24S



Rotas Escolares
Prefeitura Municipal de Acaraú

Rota: 025 Turno: Manhã/Tarde Ensino: Infantil/Fundamental

Rota para: EEIEF Joao Jaime Ferreira Gomes Filho



Guia (Matrícula): José Edmililson Ferreira

Total Rota : 64,80 km	Manhã: 32,4 km	Tarde: 32,4 km	Noite: 0 km	Total distrito: 64,8 km
-----------------------	----------------	----------------	-------------	-------------------------

Responsável Técnico:

TOPODATUM TOPOGRAFIA LTDA - ME
CNPJ: 11.186.399/0001-78

Município: ACARAÚ - CE	Escala: 0	2.500	Data: 11/02/2022
------------------------	-----------	-------	------------------

Dados Cartográficos:
Datum: SIRGAS 2000 Projeção: Universal Transversa de Mercator - UTM - Zona: 24S





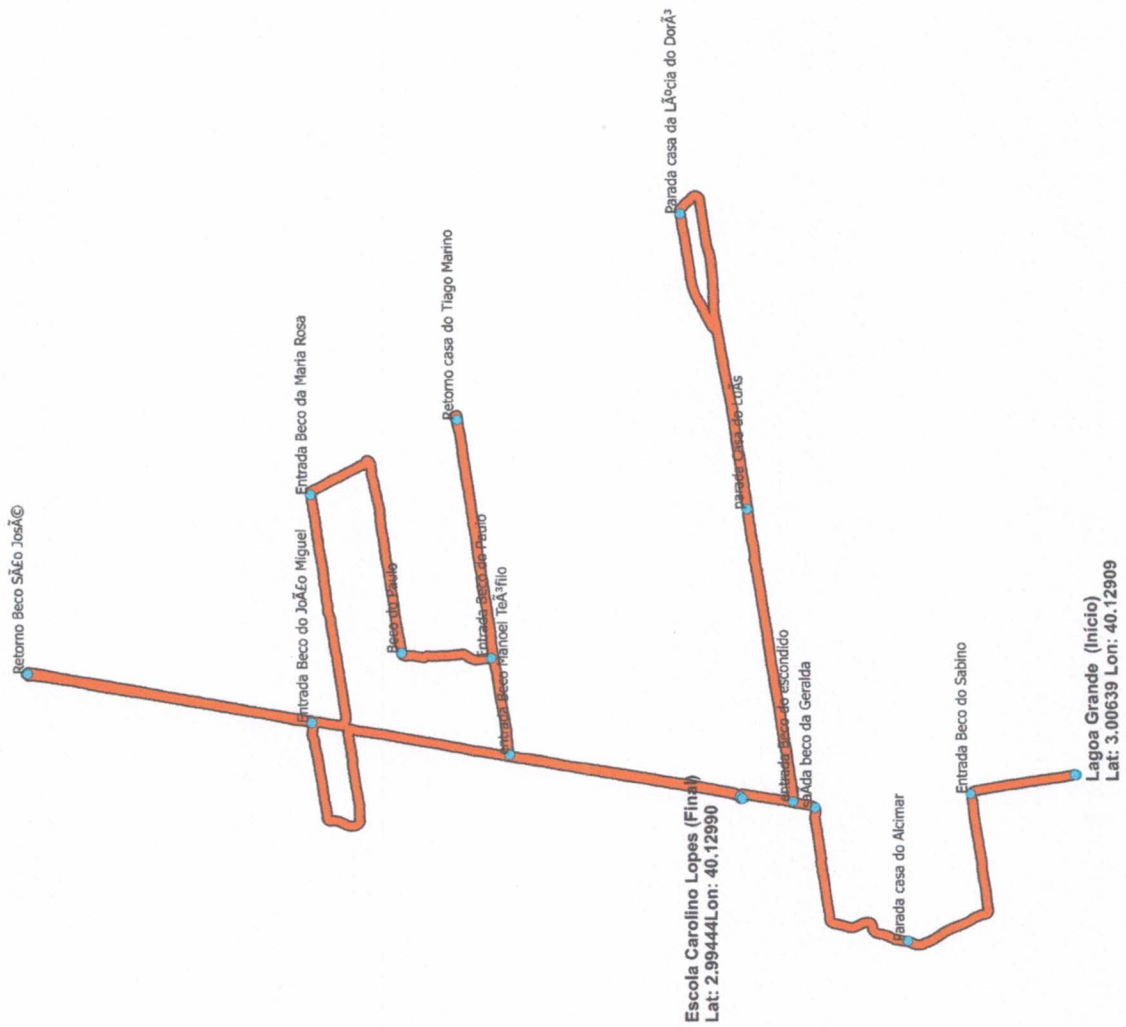
Rotas Escolares
Prefeitura Municipal de Acaraú



Rota: 026.1
 Turno: Manhã
 Ensino: Infantil/Fundamental

Rota para:
 Escola Carolino Lopes

Name	Distância (m)
03 Rota manhã Escola Carolino Lopes - Celsolandia	17921



Responsável Técnico:

Meio Dia:	Tarde:	Noite:	Total diário:
17,9 km	00,00 km	0,00 km	35,80 km

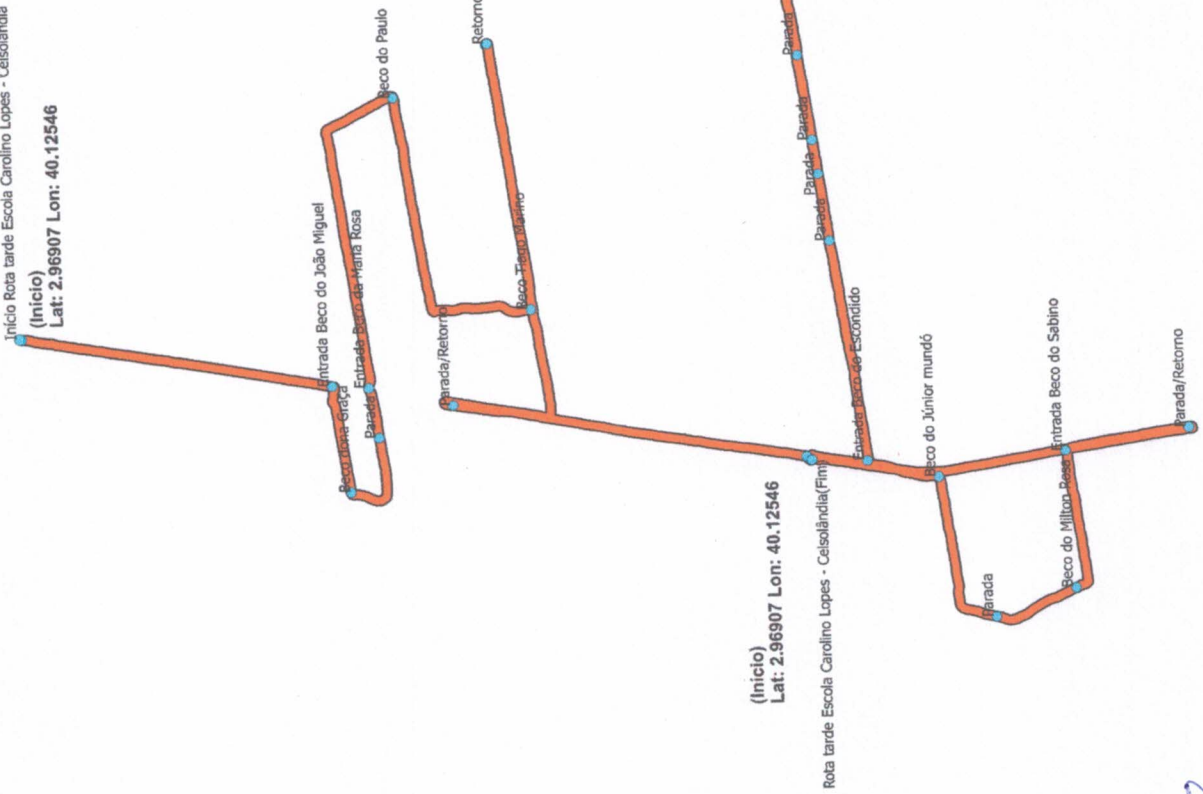
Guia (Motorista): José Gleilson Araújo

Município: ACARAÚ - CE
 Escala: 1:20.000
 Data: 11/05/2022

Dados Cartográficos:
 Datum: SIRGAS 2000 Projeção: Universal Transversa de Mercator – UTM – Zona:



Início Rota tarde Escola Carolino Lopes - Celsolândia
(Início)
Lat: 2.96907 Lon: 40.12546



(Início)
Lat: 2.96907 Lon: 40.12546

Rota tarde Escola Carolino Lopes - Celsolândia(Fim)



Rotas Escolares
Prefeitura Municipal de Acaraú



Rota: 026.2
Turno: Tarde
Ensino: Infantil/Fundamental
Rota para: Escola Carolino Lopes

Name	Distância (m)
Rota tarde Escola Carolino Lopes - Celsolândia	17619



Guia (Motorista): José Gialison Araújo

Manhã:	Meio Dia:	Tarde:	Noite:	Tota diário:
00,00 km	00,00 km	17,60 km	00,00 km	35.20 km

Responsável Técnico:

[Signature]
TOPODATUM TOPOGRAFIA LTDA - ME
CNPJ:11.186.399/0001-78

Município: ACARAÚ - CE
Escala: 1:18.000
Data: 03/05/2022

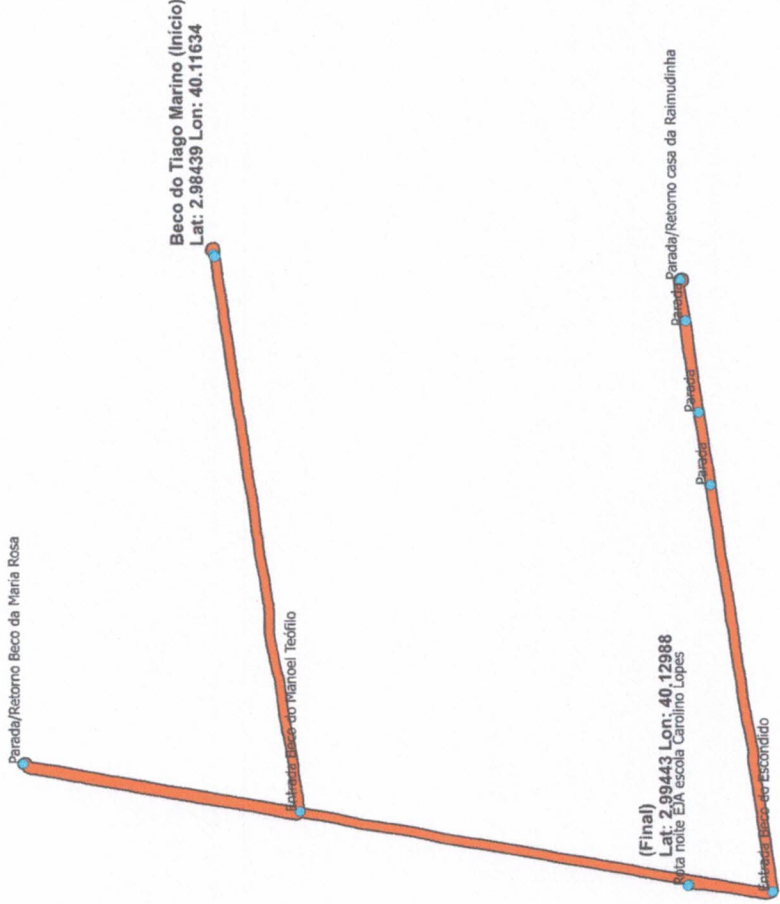
Dados Cartográficos:
Datum: SIRGAS 2000 Projeção: Universal Transversa de Mercator - UTM - Zona:



Rota: 026.3 Turno: Noite Ensino: EJA

Rota para: Carolino Lopes

Name	Distância (m)
Rota Noite EJA escola Carolino Lopes	7058.9



Guia (Motorista): José Gleilson Araújo

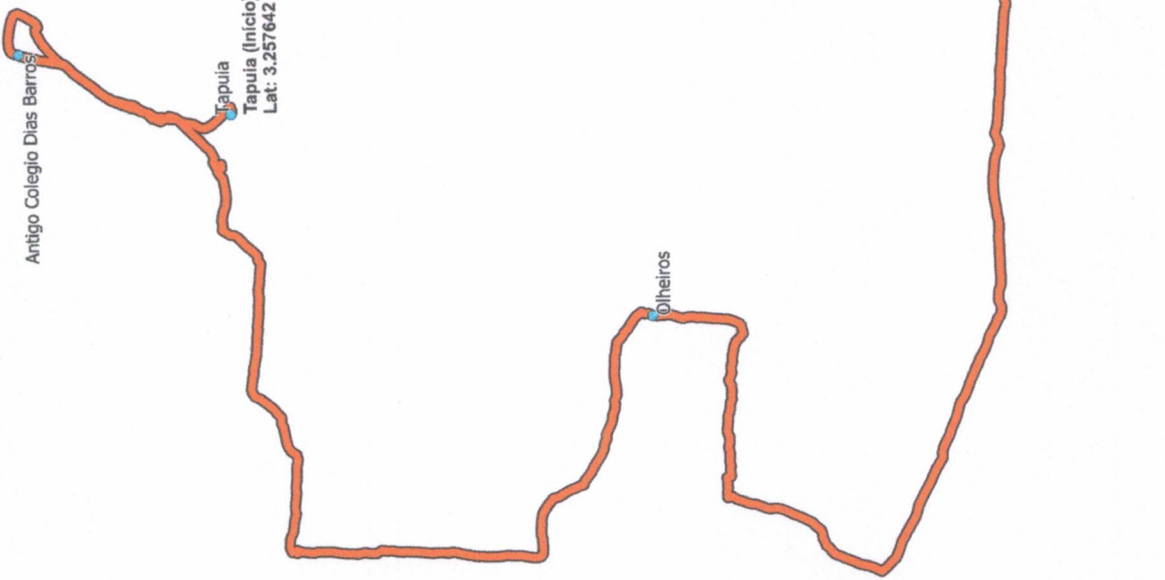
Manhã:	Meio Dia:	Tarde:	Noite:	Total diário:
00,00 km	00,00 km	00,00 km	7,06 km	14,12 km




Responsável Técnico:


 TOPODATUM TOPOGRAFIA LTDA - ME
 CNPJ: 11.786.399/0001-78

Município:	Escala:	Data:
ACARAÚ - CE	1:12.000	03/05/2022

Dados Cartográficos:
 Datum: SIRGAS 2000 Projecção: Universal Transversa de Mercator - UTM - Zona:

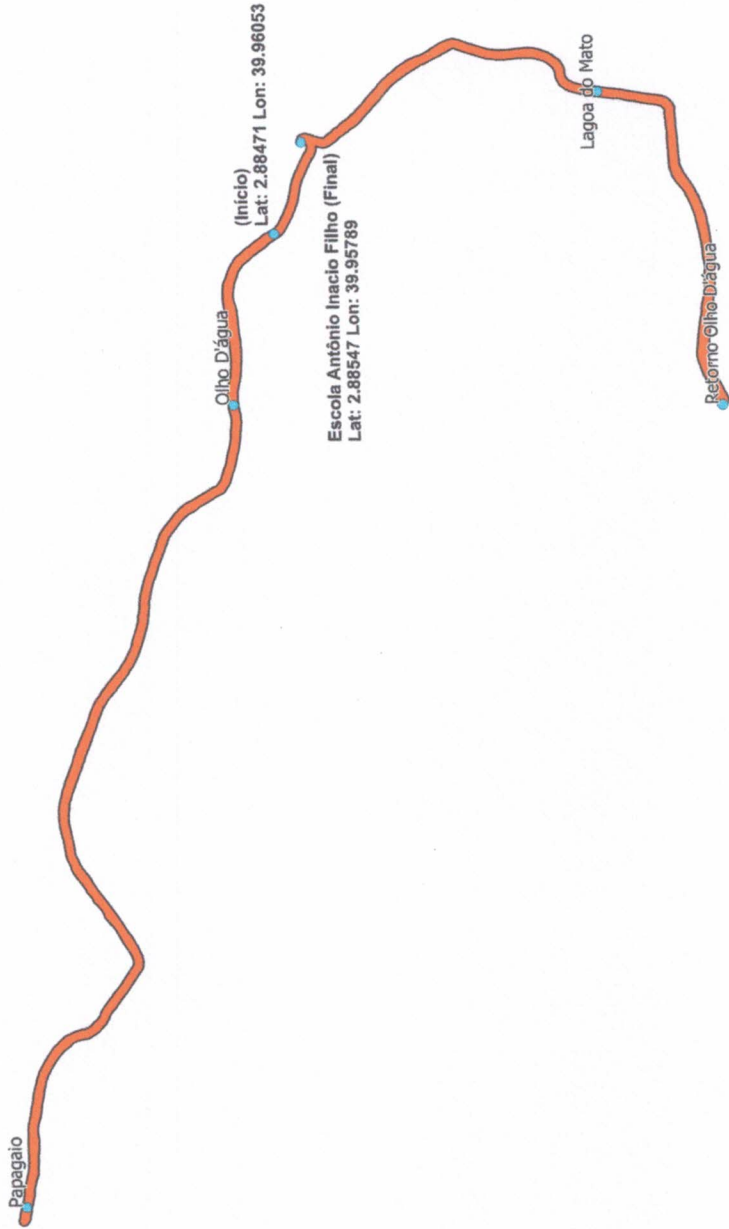


			
Rota: 027		Rotas Escolares Prefeitura Municipal de Acaraú	
Turno: Manhã/Tarde		Ensino: Infantil/Fundamental	
Rota para: EEIEF Antônio Ferreira Sales / Creche			
			
Guia (Motorista): Francisco Delfino de Aguiar			
Total Rota: 40.64km	Manhã: 20.32 km	Tarde: 20.32 km	Noite: 0 km
Responsável Técnico:			Total diário: 40.64km
			
TOPODATUM TOPOGRAFIA LTDA - ME CNPJ: 11.186.999/0001-78			
Município: ACARAÚ - CE	Escala: 1:16100	Data: 10/02/2022	
Dados Cartográficos: Datum: SIRGAS 2000 Projeção: Universal Transversa de Mercator - UTM - Zona: 24S			



Rotas Escolares
Prefeitura Municipal de Acaraú

Rota: 028
Turno: Manhã/Tarde
Ensino: Infantil/Fundamental
Rota para: EEIEF Antonio Inacio Filho



Guia (Motorista):

José Edcarlos Carneiro

Total Rota:	Manhã:	Tarde:	Noite:	Total diário:
50,00 km	25,00 km	25,00 km	0 km	50,00 km

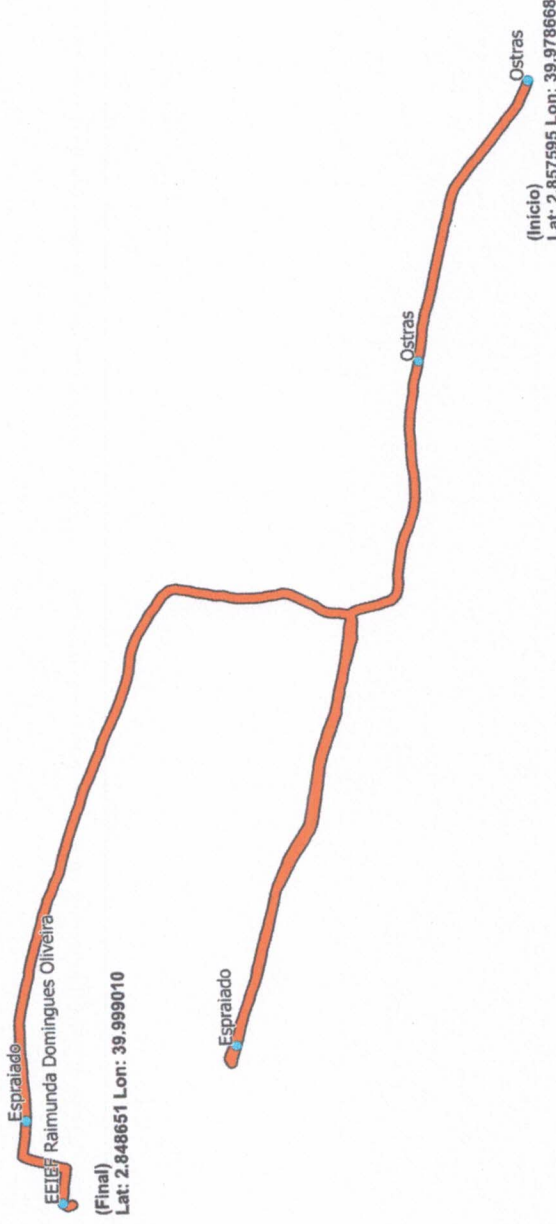
Responsável Técnico:

[Signature]

TOPODATUM TOPOGRAFIA LTDA - ME
CNPJ: 11.186.399/0001-78

Município:	Escala:	Data:
ACARAÚ - CE	1:16331	10/02/2022


Dados Cartográficos:
Datum: SIRGAS 2000 Projeção: Universal Transversa de Mercator - UTM - Zona: 24S

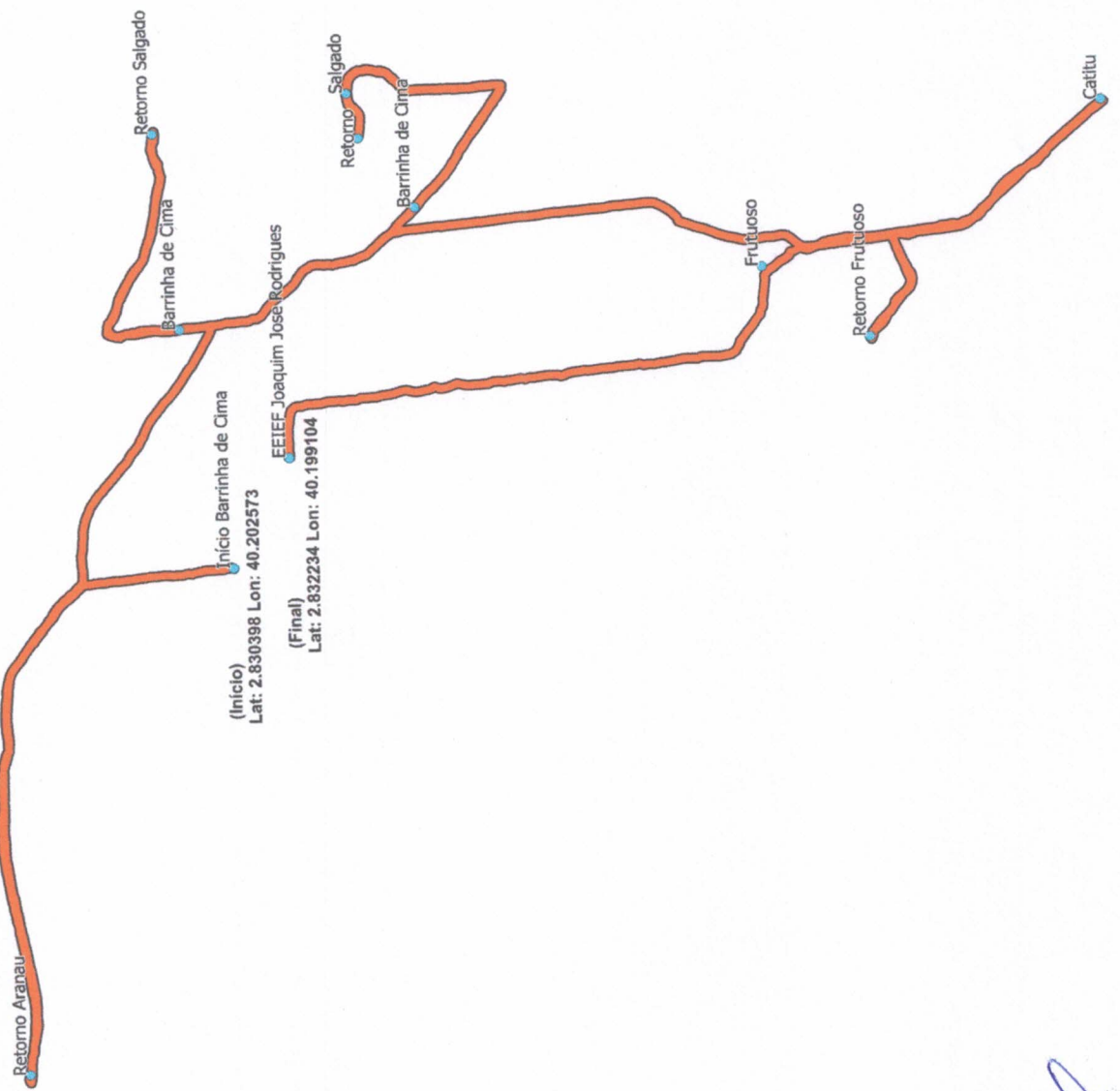


Rotas Escolares
 Prefeitura Municipal de Acaraú



Rota: 029	Turno: Manhã/Tarde	Enseino: Infantil/Fundamental
Rota para: EEIEF Raimunda Domingues Oliveira		

Guia (Motorista): Imãdo Cicero			
Total Rota: 20,00 km	Manhã: 10,00 km	Tarde: 10,00 km	Noite: 0 km
Responsável Técnico:			Total diário: 20,00 km
 TOPODATUM TOPOGRAFIA LTDA - ME CNPJ: 11.186.399/0001-78			
Município: ACARAÚ - CE	Escala: 1:10168	Data: 10/02/2022	
Dados Cartográficos: Datum: SIRGAS 2000 Projção: Universal Transversa de Mercator - UTM - Zona: 24S			



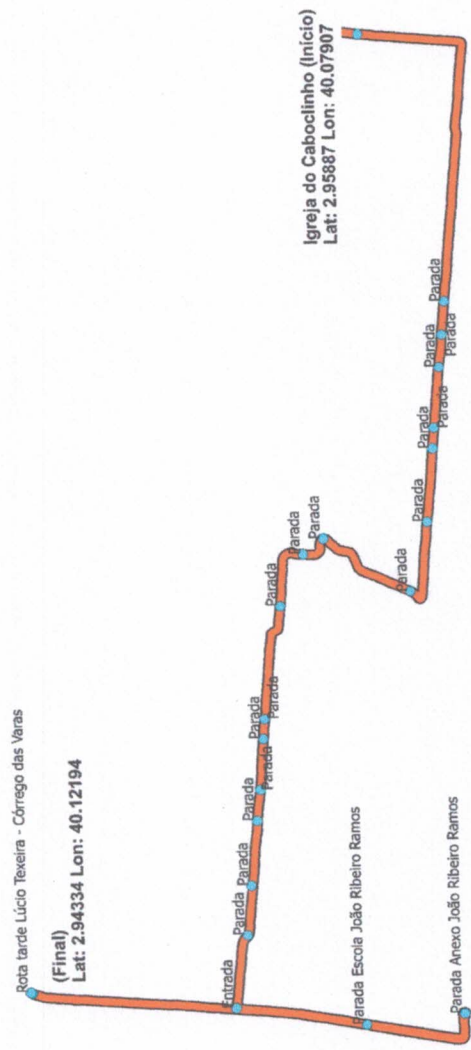
			
Rotas Escolares Prefeitura Municipal de Acaraú		Ensino: Infantil/Fundamental	
Rota: 030	Turno: Manhã/Tarde	Rota para: EEIF Joaquim Jose Rodrigues	
Guia (Motorista): Marcelino Moura Vasconcelos			
Total Rota: 73.72 km	Manhã: 36.86 km	Tarde: 36.86 km	Noite: 0 km
Total diário: 73.72 km		Responsável Técnico: 	
Município: ACARAÚ - CE		Escala: 1:17201	Data: 10/02/2022
Dados Cartográficos: Datum: SIRGAS 2000 Projeção: Universal Transversa de Mercator - UTM - Zona: 24S TOPODATUM TOPOGRAFIA LTDA - ME CNPJ: 11.186.399/0001-78			




Rotas Escolares
Prefeitura Municipal de Acaraú



Rota:	031.1	Turno:	Manhã	Ensino:	Infantil/Fundamental	
Rota para:	Escola Lúcio Teixeira / João Ribeiro Ramos					
Name	Rota tarde Escola Lúcio Teixeira/João Ribeiro Ramos - Vila Progresso/Córrego das Varas				Distância (m)	10000



Guia (Motorista):				Diego Vasconcelos Brandão	
Manhã :	20,0 km	Medo Dias:	00,00 km	Tarde:	00,00 km
Noite:		00,00 km		Total diário:	
20,00 km		20,00 km		20,00 km	
Responsável Técnico:					
 TOPODATUM TOPOGRAFIA LTDA - ME CNPJ:11.186.399/0001-78					
Município:	ACARAÚ - CE	Escala:	1:25.000	Data:	03/05/2022
Dados Cartográficos: Datum: SIRGAS 2000 Projeção: Universal Transversa de Mercator - UTM - Zona:					