

Rotas Escolares  
Prefeitura Municipal de Acaraú



Rota: 011 Turno: Manhã Ensino: Fundamental/Infantil  
Rota para: EEIEF Sofia Nunes De Freitas



Guia (Motorista):

João Galvone de Sousa

Total Rota :	20,26 km	Manhã:	20,26 km	Tarde:	0 km	Noite:	0 km	Total diário:	20,26 km
--------------	----------	--------	----------	--------	------	--------	------	---------------	----------

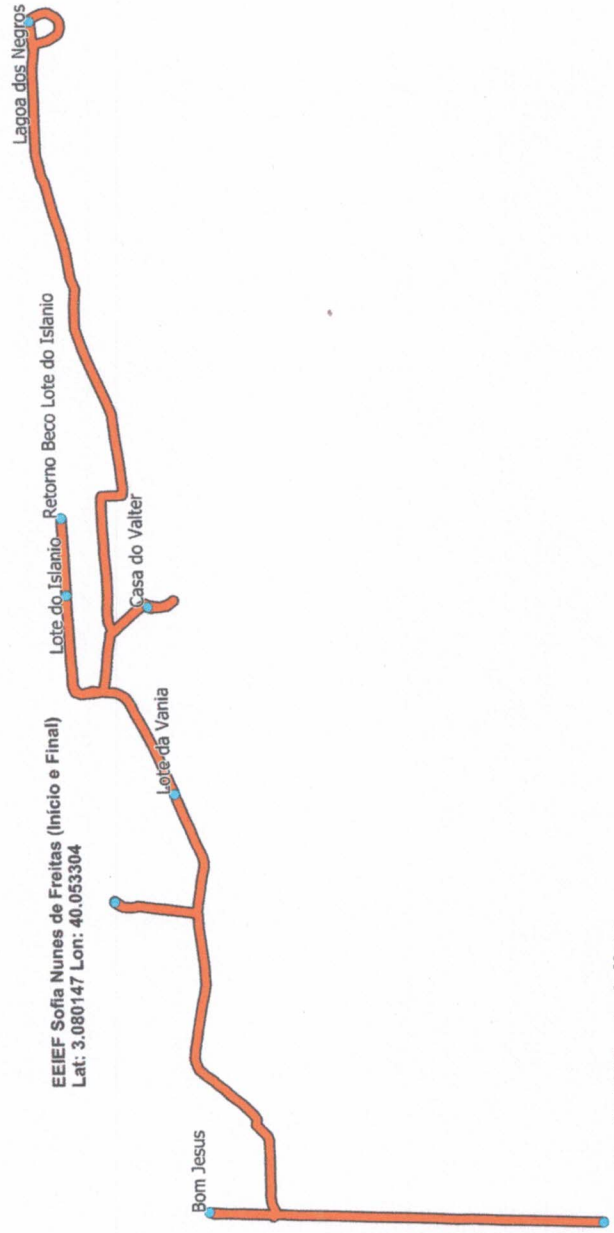
Responsável Técnico:

*[Handwritten Signature]*

TOPODATUM TOPOGRAFIA LTDA - ME  
CNPJ:11.786.399/0001-78

Município:	ACARAÚ - CE	Escala:	0 2,500	Data:	17/02/2022
------------	-------------	---------	---------	-------	------------

Dados Cartográficos:  
Datum: SIRGAS 2000 Projeção: Universal Transversa de Mercator - UTM - Zona: 24S



EEEIEF Sofia Nunes de Freitas (Início e Final)  
 Lat: 3.080147 Lon: 40.053304

Posto São José Triângulo do Marco  
 Lat: 3.125723 Lon: 40.084228



Rotas Escolares  
 Prefeitura Municipal de Acaraú



Rota: 011 Turno: Tarde Ensino: Fundamental/Médio

Rota para: EEEIEF Sofia Nunes De Freitas

Gua (Motorista): João Galvone de Sousa

Total Rota:	90,00 km	Manhã:	0 km	Tarde:	90,00 km	Noite:	0 km	Total diário:	90,00 km
-------------	----------	--------	------	--------	----------	--------	------	---------------	----------

Responsável Técnico:

*[Handwritten Signature]*

TOPODATUM TOPOGRAFIA LTDA - ME  
 CNPJ: T: 186.389/0001-78

Município:	ACARAÚ - CE	Escala:	0 2.500	Data:	17/02/2022
------------	-------------	---------	---------	-------	------------

Dados Cartográficos:  
 Datum: SIRGAS 2000 Projeção: Universal Transversa de Mercator - UTM - Zona: 24S



Rotas Escolares  
Prefeitura Municipal de Acaraú

Rota: 012 Turno: Manhã Ensino: Infantil/Fundamental

Rota para: EEIEF Maria Nazare Viana



Guia (Motoneia): Alailton da Silveira Ferreira

Total Rota:	53,80 km	Manhã:	53,80 km	Tarde:	0 km	Noite:	0 km	Total diário:	53,80 km
-------------	----------	--------	----------	--------	------	--------	------	---------------	----------

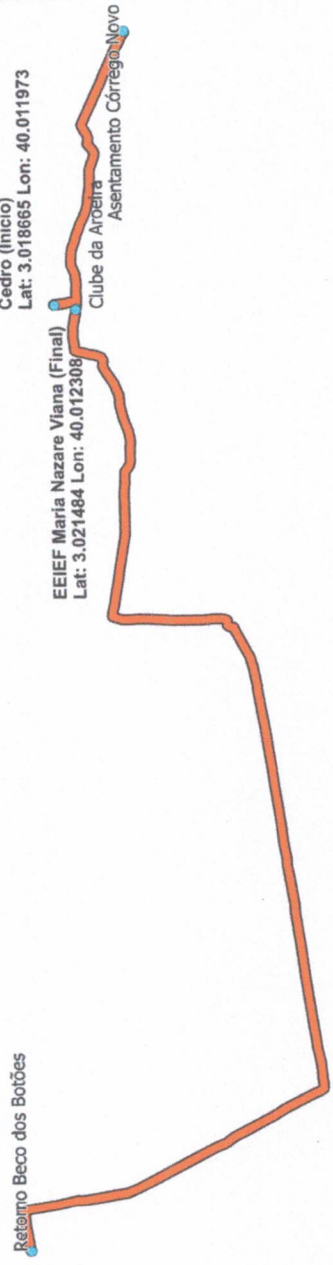
Responsável Técnico:

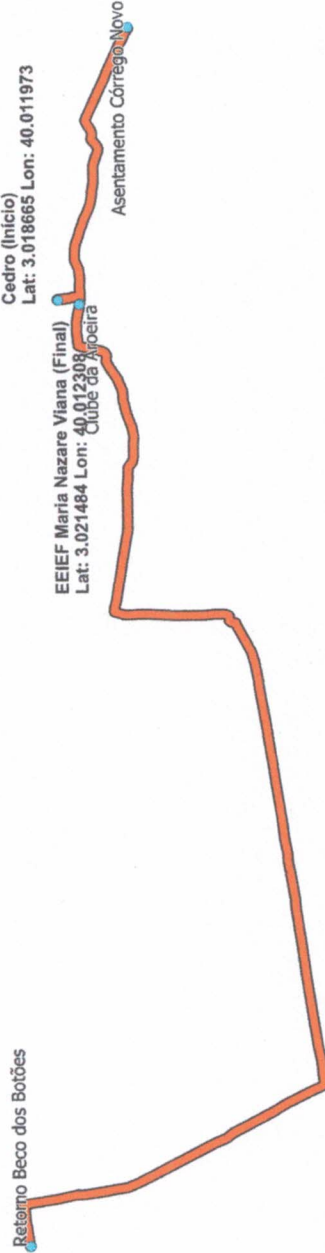
*R. ...*

TOPODATUM TOPOGRAFIA LTDA - ME  
CNPJ: 11.486.399/0001-76

Município: ACARAÚ - CE Escala: 1:500 Data: 17/02/2022

Dados Cartográficos: Datum: SIRGAS 2000 Projeção: Universal Transversa de Mercator - UTM - Zona: 24S





	<b>Rotas Escolares</b> Prefeitura Municipal de Acaraú	
Rota: 012	Turno: Tarde	Ensino: Infantil/Fundamental
Rota para: EEIEF Maria Nazare Viana		
<b>COMISSÃO DE PREGÃO</b> 0250 Rubric		
Guia (Motorista): Alailton da Silveira Ferreira		
Total Rota : 49.80 km	Manhã: 0 km	Tarde: 49.80 km
	Noite: 0 km	Total diário: 49.80 km
Responsável Técnico:		
TOPODATUM TOPOGRAFIA LTDA - ME CNPJ:11.186.399/0001-78		
Município: ACARAÚ - CE	Escala: 02,500	Data: 17/02/2022
Dados Cartográficos: Datum: SIRGAS 2000 Projeção: Universal Transversa de Mercator - UTM - Zona: 24S		



Retorno(aluno novo)

EEIEF Sofia Nunes de Freitas (Final)  
Lat: 3.079984 Lon: 40.053222

Desmonte São José(Início)  
Lat: 3.090711 Lon: 40.082914

Retorno

Desmonte São José(Bom Jesus)

Pontilhão P5

Retorno Triângulo do marco



Rotas Escolares  
Prefeitura Municipal de Acaraú

Rota: 013	Turno: Manhã	Ensino: Infantil/Fundamental
Rota para: EEIEF Sofia Nunes De Freitas		

Guia (Motorista):

José Alexlaudo dos Santos

Total Rota: 38.71 km	Manhã: 38.71 km	Tarde: 0 km	Noite: 0 km	Total diário: 38.71 km
----------------------	-----------------	-------------	-------------	------------------------

Responsável Técnico:

TOPODATUM TOPOGRAFIA LTDA - ME  
CNPJ:11.186.399/0001-78.

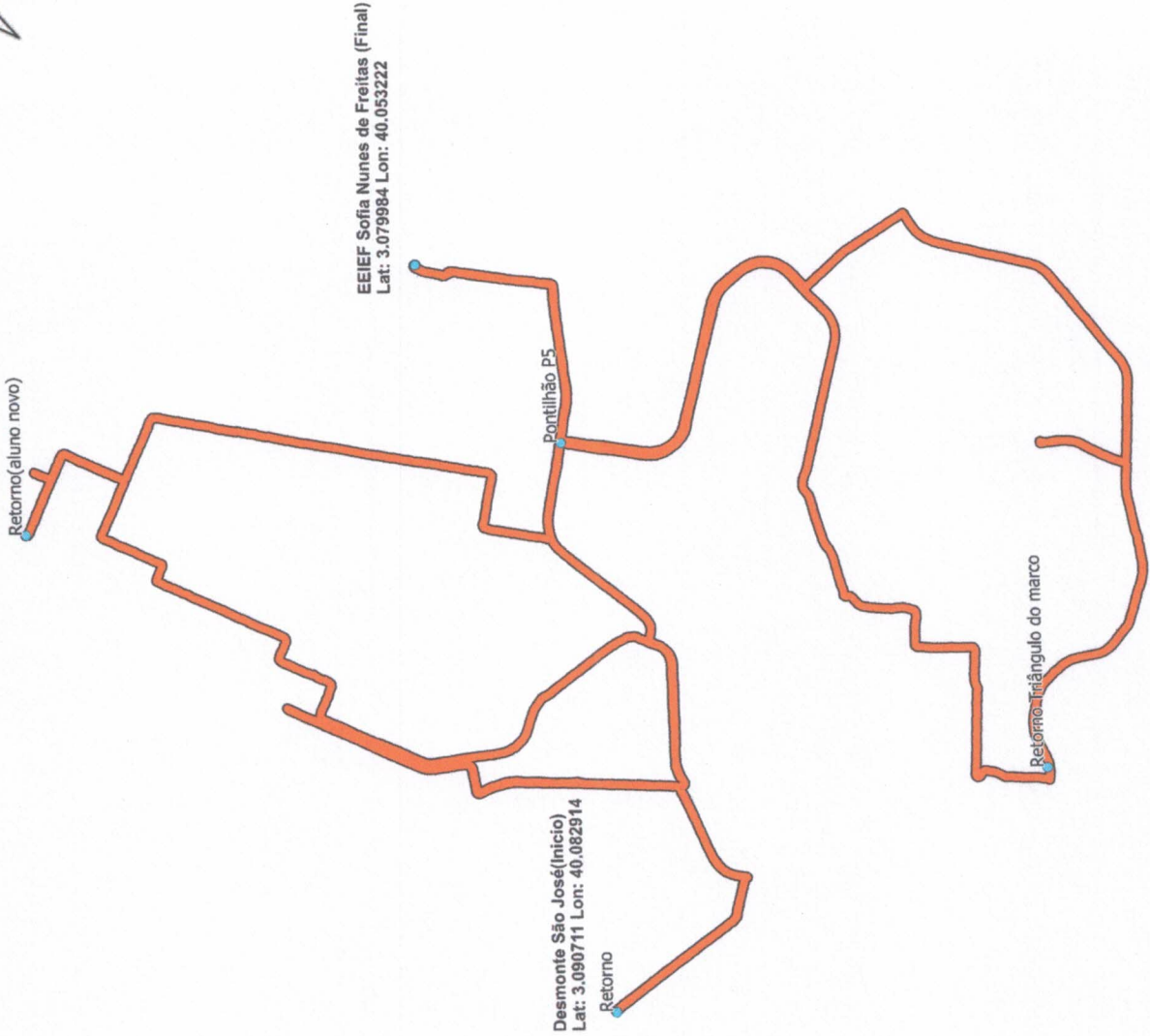
Município: ACARAÚ - CE	Escala: 1:28110	Data: 10/02/2022
------------------------	-----------------	------------------

Dados Cartográficos:  
Datum: SIRGAS 2000 Projeção: Universal Transversa de Mercator - UTM - Zona: 24S



Rotas Escolares  
Prefeitura Municipal de Acaraú

Rota: 013 Turno: Meio Dia Ensino: Infantil/Fundamental  
Rota para: EEIEF Sofia Nunes De Freitas



Guia (Moleresia):

José Alexlaudo dos Santos

Total Rota :	44,00 km	Manhã:	0km	Tarde:	44,00 km	Noite:	0 km	Total diário:	44,00 km
--------------	----------	--------	-----	--------	----------	--------	------	---------------	----------

Responsável Técnico:

*[Signature]*

TOPODATUM TOPOGRAFIA LTDA - ME  
CNPJ: 11.186.399/0001-78

Município:	ACARAÚ - CE	Escala:	1:30681	Data:	10/02/2022
------------	-------------	---------	---------	-------	------------

Dados Cartográficos:  
Datum: SIRGAS 2000 Projeção: Universal Transversa de Mercator - UTM - Zona: 24S



Retorno(aluno novo)

EEIEF Sofia Nunes de Freitas (Final)  
Lat: 3.079984 Lon: 40.053222  
EEIEF Sofia Nunes De Freitas

Desmonte São José(Início)  
Lat: 3.090711 Lon: 40.082914  
Retorno

Pontilhão P5

Retorno Triângulo do marco



Rotas Escolares  
Prefeitura Municipal de Acaraú



Rota: 013	Turno: Tarde	Ensino: Infantil/Fundamental
Rota para: EEIEF Sofia Nunes De Freitas		

Guia (Motorista):

José Alexlaudo dos Santos

Total Rota : 35.00 km	Manhã: 0km	Tarde: 35.00 km	Noite: 0 km	Total diário: 35.00 km
-----------------------	------------	-----------------	-------------	------------------------

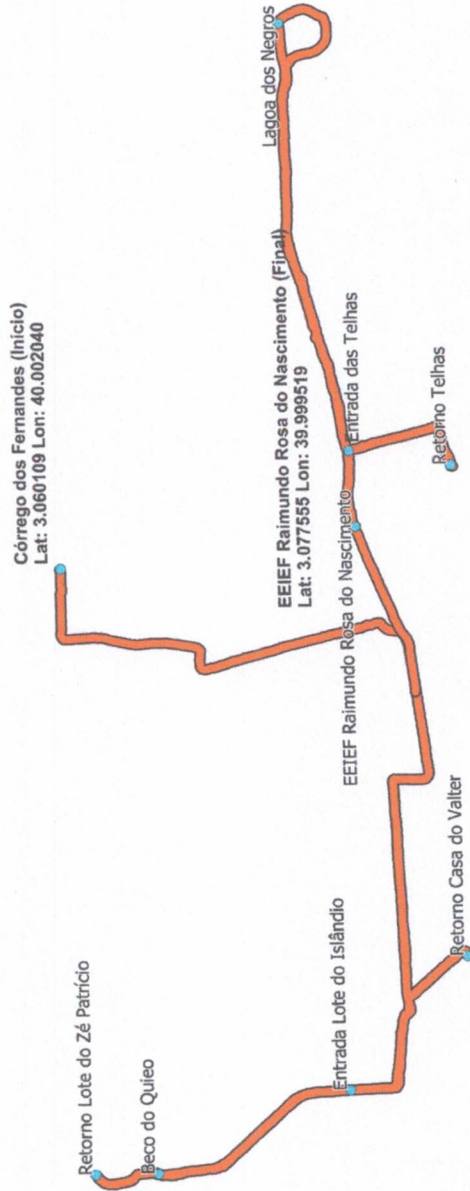
Responsável Técnico:

*[Handwritten Signature]*

TOPODATUM TOPOGRAFIA LTDA - ME  
CNPJ:11.166.399/0001-78

Município: ACARAÚ - CE	Escala: 1:30681	Data: 10/02/2022
------------------------	-----------------	------------------

Dados Cartográficos:  
Datum: SIRGAS 2000 Projeção: Universal Transversa de Mercator - UTM - Zona: 24S



Rotas Escolares  
Prefeitura Municipal de Acaraú



Rota: 014  
Turno: Manhã  
Ensino: Infantil/Fundamental  
Rota para: EEIEF Raimundo Rosa do Nascimento

Guia (Motorista): João Paulo de Oliveira			
Total Rota: 24,95 km	Manhã: 24,95 km	Tarde: 0 km	Noite: 0 km
Responsável Técnico:			Total diário: 24,95km
 TOPODATUM TOPOGRAFIA LTDA - ME CNPJ: 186.399/0001-78			
Município: ACARAÚ - CE	Escala: 1:33189	Data: 10/02/2022	
Dados Cartográficos: Datum: SIRGAS 2000 Projeção: Universal Transversa de Mercator - UTM - Zona: 24S			

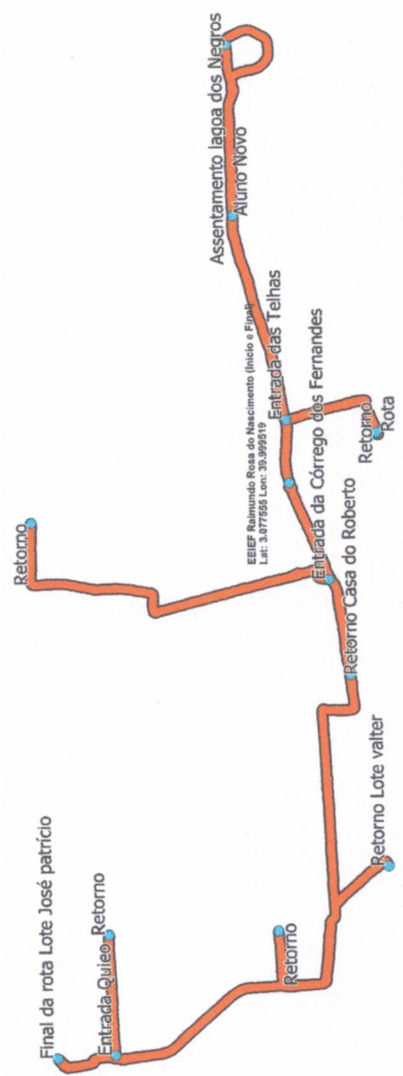




Rotas Escolares  
Prefeitura Municipal de Acaraú

Rota: 014  
Turno: Meio Dia  
Ensinho: Infantil/Fundamental

Rota para:  
EEIEF Raimundo Rosa do Nascimento



Guia (Motorista):

João Paulo de Oliveira

Total Rota :	Manhã:	Tarde:	Noite:	Total diário:
32.00 km	0 km	32.00 km	0 km	32.00 km

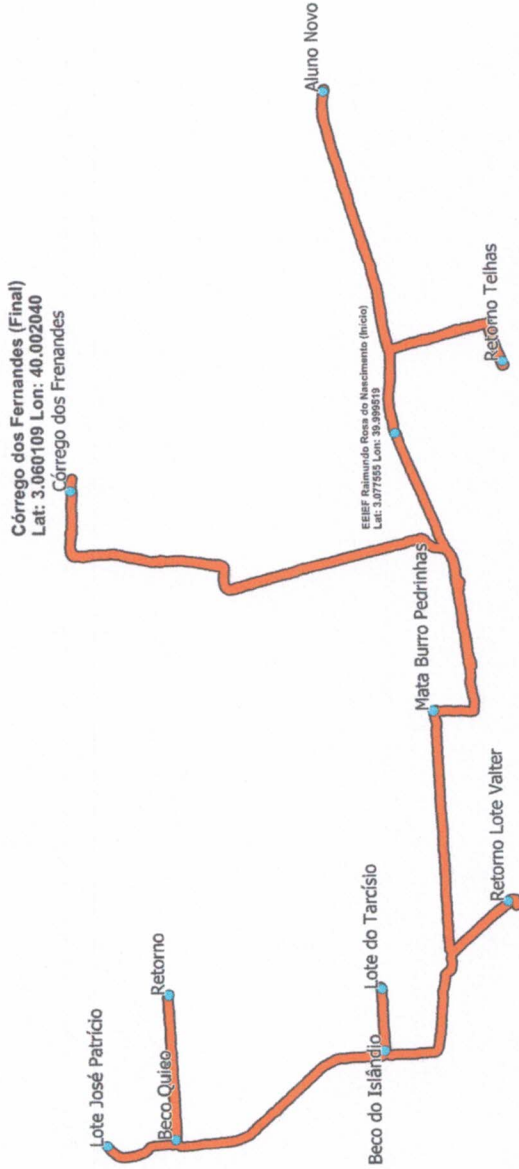
Responsável Técnico:

*[Handwritten Signature]*

TOPODATUM TOPOGRAFIA LTDA - ME  
CNPJ: 11.186.399/0001-78

Município:	Escala:	Data:
ACARAÚ - CE	1:37554	10/02/2022

Dados Cartográficos:  
Datum: SIRGAS 2000 Projeção: Universal Transversa de Mercator - UTM - Zona: 24S



Rotas Escolares  
Prefeitura Municipal de Acaraú



Rota: 014  
Turno: Tarde  
Ensino: Infantil/Fundamental  
Rota para: EEIEF Raimundo Rosa do Nascimento

Guia (Motociclista):

João Paulo de Oliveira

Total Rota:	Manhã:	Tarde:	Noite:	Total diário:
24,10 km	0 km	24,10 km	0 km	24,10km

Responsável Técnico:

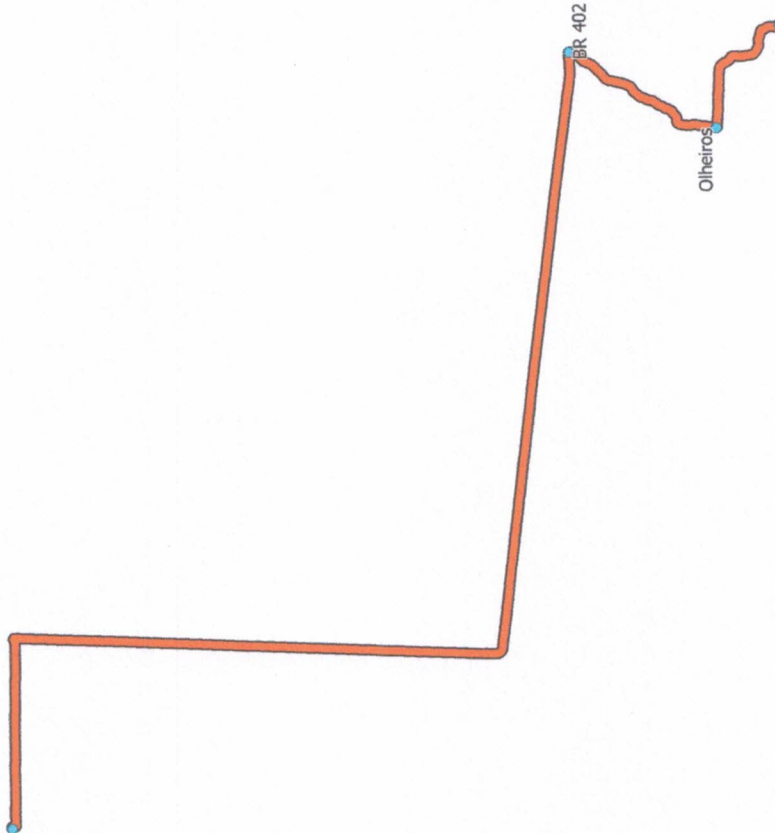
TOPODATUM TOPOGRAFIA LTDA - ME  
CNPJ:11.186.399/0001-78

Município:	Escala:	Data:
ACARAÚ - CE	1:30103	10/02/2022

Dados Cartográficos:  
Datum: SIRGAS 2000 Projeção: Universal Transversa de Mercator - UTM - Zona: 24S



EEEP Monsenhor Waldir Lopes de Castro (Final)  
Lat: 3.123283 Lon: 40.123788



EEIEF Antônio Ferreira Sales (Início)  
Lat: 3.28267 Lon: 39.95990



Rotas Escolares  
Prefeitura Municipal de Acará

Rota: 015 Turno: Manhã/Tarde Ensino: Médio

Rota para: EEEP Monsenhor Waldir Lopes de Castro



Guia (Molitoria):

João Paulo de Oliveira

Total Roda:	Manhã:	Tarde:	Noite:	Total diário:
73,34 km	36,67 km	0 km	0 km	73,34 km

Responsável Técnico:

TOPODATUM TOPOGRAFIA LTDA - ME  
CNPJ:11.186.399/0001-78.

Município: ACARÁ - CE Escala: 1:114153 Data: 10/02/2022

Dados Cartográficos:  
Datum: SIRGAS 2000 Projeção: Universal Transversa de Mercator - UTM - Zona: 24S



Fazenda do José Sales

Casa Manoel Ila

Retorno Chico Joaquim

Creche Santa Fé (Final)  
Lat: 3.26206 Lon: 39.96052

Fazenda José Dias

FEIEF Antonio Ferreira Sales

Fazenda Escondido Demir

Retorno Fazenda Dr. Guilherme

Fazenda Tim Baika Grande (Inicio)  
Lat: 3.33128 Lon: 39.95530



Rotas Escolares  
Prefeitura Municipal de Acaraú



Rota: 016  
Turno: Manhã/Tarde  
Ensino: Infantil

Rota para:  
Creche Santa Fé

Guia (Motorista):

Roque Marques de Aguiar

Total Rota:	41.26 km	Manhã:	41.26 km	Tarde:	0 km	Noite:	0 km	Total bilão:	82.52 km
-------------	----------	--------	----------	--------	------	--------	------	--------------	----------

Responsável Técnico:

*[Handwritten Signature]*

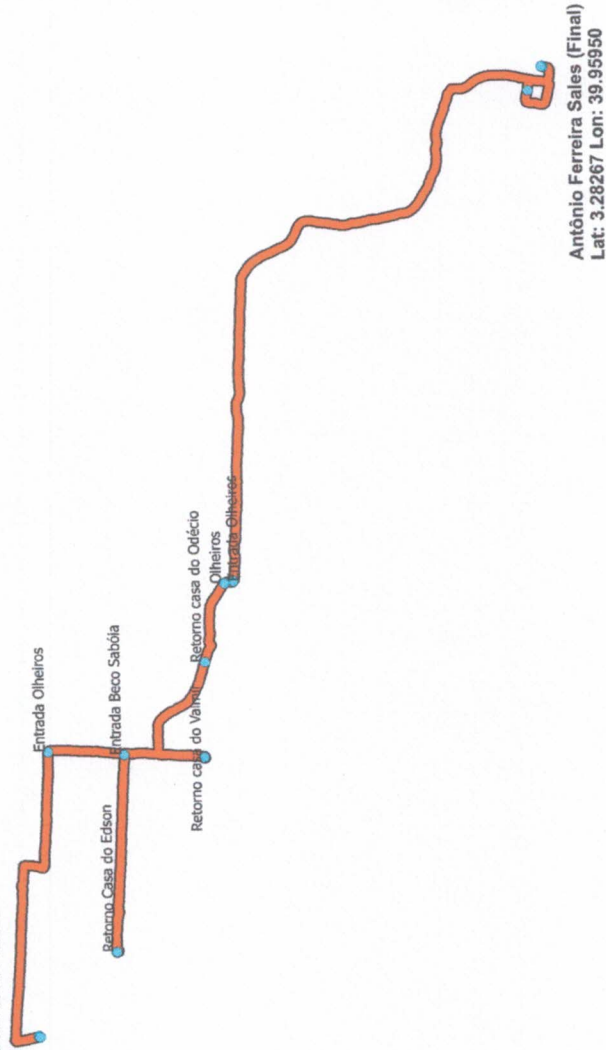
TOPODATUM TOPOGRAFIA LTDA - ME  
CNPJ: 11.186.399/0001-78

Município:	ACARAÚ - CE	Escala:	1:27901	Data:	10/02/2022
------------	-------------	---------	---------	-------	------------

Dados Cartográficos:  
Datum: SIRGAS 2000 Projeção: Universal Transversa de Mercator - UTM - Zona: 24S



Córrego do Roberto (Início)  
Lat: 3.26131 Lon: 39.99937



Rotas Escolares  
Prefeitura Municipal de Acarau

Rota: 17  
Turno: Manhã/Tarde  
Ensino: Fundamental/Infantil

Rota para: Creche Santa Fé

Name	Distância (m)
01 Rota Escola Antônio Ferreira Sales - Mourões/Santa Fé	9093



Guia (Molustria):

Jose Roberto de Oliveira Sales

Manhã :	Meio Dia:	Tarde:	Noite:	Total diário:
19,80 km	00,0 km	19,80 km	00,00km	39,60 km

Responsável Técnico:

*Jose Roberto de Oliveira Sales*  
TOPODATUM TOPOGRAFIA LTDA - ME  
CNPJ: 11.186.399/0001-78

Município:	Escala:	Data:
ACARAÚ - CE	1:23.000	02/05/2022

Dados Cartográficos:  
Datum: SIRGAS 2000 Projeção: Universal Transversa de Mercator - UTM - Zona:



Tapulo (Início)  
Lat: 3.25717 Lon: 39.37619



Escola Antônio Ferreira Sales (Início)  
Lat: 3.28269 Lon: 39.95952



Rotas Escolares  
Prefeitura Municipal de Acaraú




Rota: 017 Turno: Noite Ensino: EJA

Rota para: Escola Antônio Ferreira Sales

Name	Distância (m)
02 Rota noite Escola Antônio Ferreira Sales - Tapulo - Santa Fé	8225.4



Guia (Motorista): José Roberto de Oliveira Sales					
Manhã:	Melo Dia:	Tarde:	Noite:	Total diário:	
00,00 km	00,00 km	00,00 km	8,23 km	16,46 km	
Responsável Técnico:					
 TOPODATUM TOPOGRAFIA LTDA - ME CNPJ: 11.186.399/0001-78					
Município:	Escala:	Data:			
ACARAÚ - CE	1:15.000	10/05/2022			
Dados Cartográficos: Datum: SIRGAS 2000 Projeção: Universal Transversa de Mercator - UTM - Zonal:					



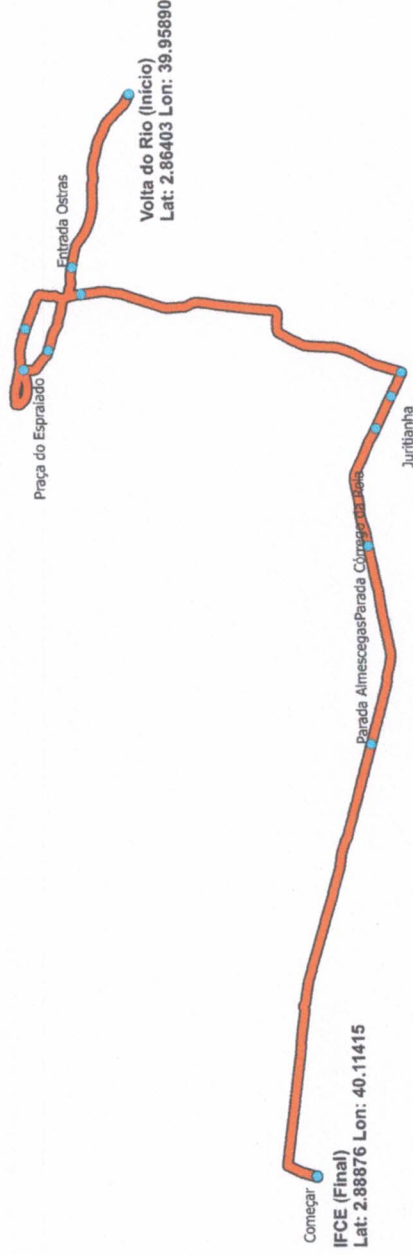
**Rotas Escolares**  
**Prefeitura Municipal de Acaraú**



Rota: **018** Turno: **Noite** Ensino: **Médio**

Rota para: **Escola Antônio Ferreira Sales**

Name	Distância (m)
Rota noite IFCE - Volta do Rio/Acaraú	27300



Guia (Motorista): **Luiz Carlos Rodrigues dos Santos**

Manhã :	Meio Dia:	Tarde:	Noite:	Total diário:
00,00 km	00,00 km	00,00 km	27,30 km	27,30 km

Responsável Técnico:

*[Signature]*  
**TOPODATUM TOPOGRAFIA LTDA - ME**  
 CNPJ:11.186.399/0001-78

Município: **ACARAÚ - CE** Escala: **1:80.000** Data: **10/05/2022**

Dados Cartográficos:  
 Datum: SIRGAS 2000 Projeção: Universal Transversa de Mercator - UTM - Zona:



018

Turno: Noite

Ensinho: Médio

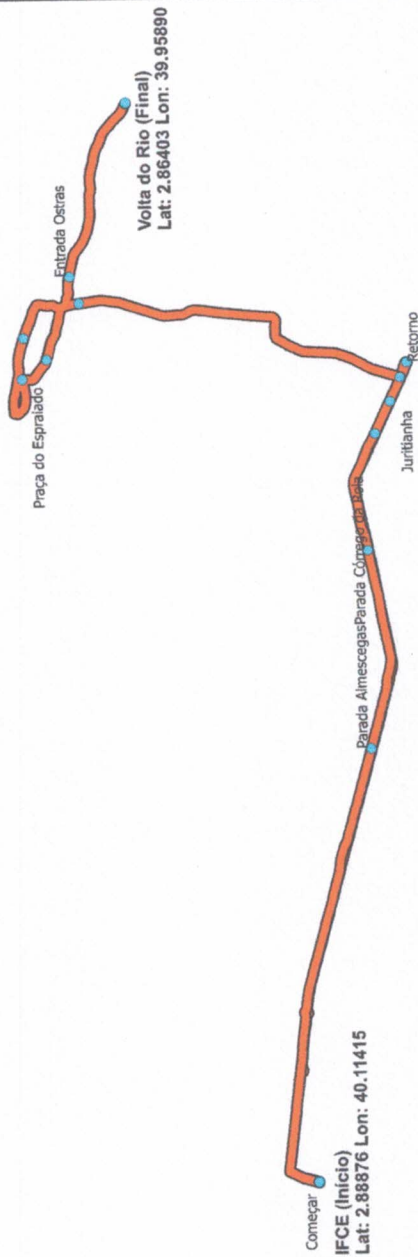
Rotas Escolares  
Prefeitura Municipal de Acaraú



Rota para:

Escola Antônio Ferreira Sales

Name	Distância (m)
Rota noite IFCE - Acaraú/Volta do Rio	27816



Guia (Motorista):

Luiz Carlos Rodrigues dos Santos

Manhã:	Meio Dia:	Tarde:	Noite:	Total diário:
00,00 km	00,00 km	00,00 km	27,80 km	27,80 km

Responsável Técnico:

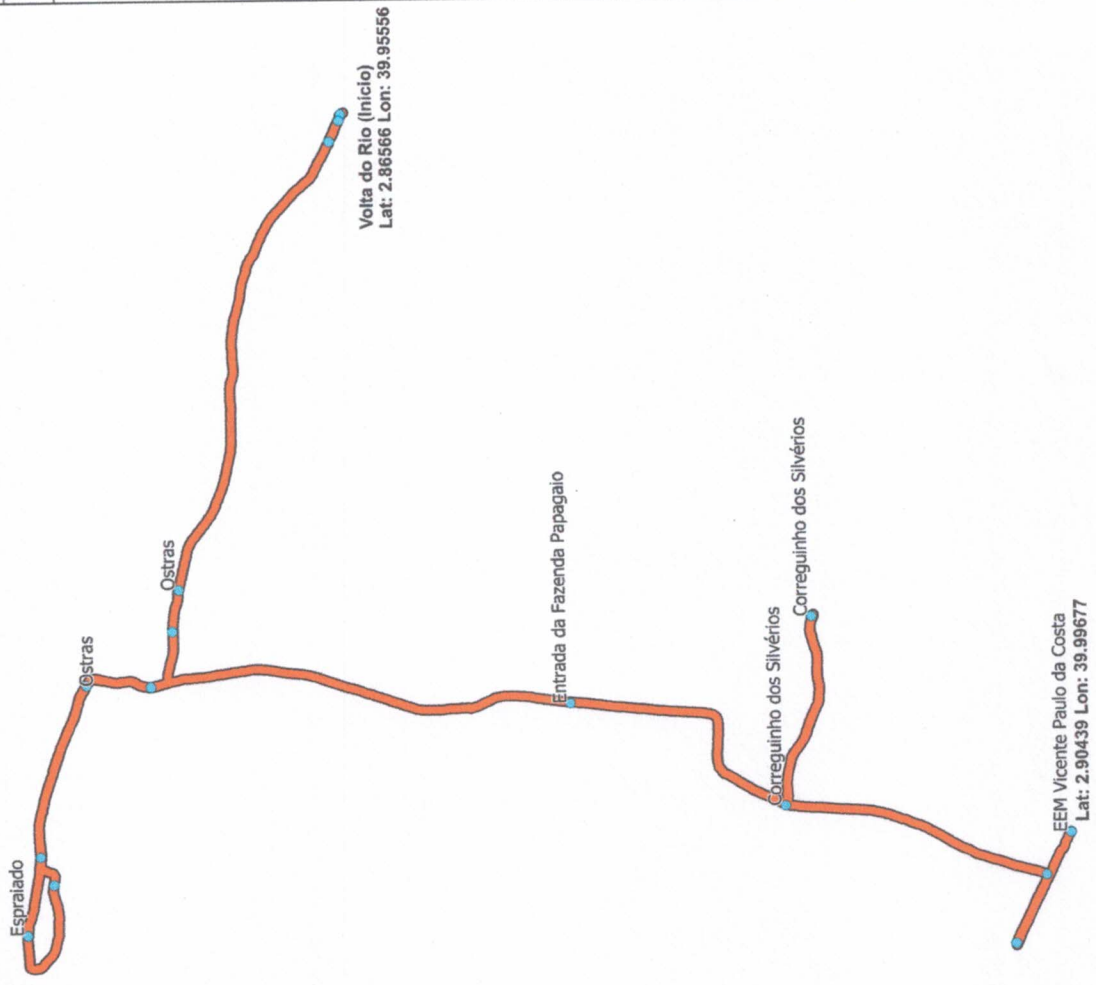
*[Signature]*

TOPODATUM TOPOGRAFIA LTDA - ME  
CNPJ:11.166.399/0001-78

Município:	Escala:	Data:
ACARAÚ - CE	1:80.000	10/05/2022

Dados Cartográficos: Datum: SIRGAS 2000 Projeção: Universal Transversa de Mercator - UTM - Zona:





	Rotas Escolares Prefeitura Municipal de Acaraú		
Rota: 018	Turno: Manhã/Tarde	Ensino: Médio	
Rota para: EEM Vicente de Paula da Costa			

Guia (Mostrata): Erivelton Vicente Rodrigues			
Total Rota: 35.76 km	Manhã: 0km	Tarde: 17.88 km	Noite: 0 km
Responsável Técnico:			Total diário: 35.76 km
 TOPODATUM TOPOGRAFIA LTDA - ME CNPJ: 11.186.399/0001-78			
Município: ACARAÚ - CE	Escala: 1:30244	Data: 10/02/2022	
Dados Cartográficos: Datum: SIRGAS 2000 Projeção: Universal Transversa de Mercator - UTM - Zona: 24S			



Topo DATUM

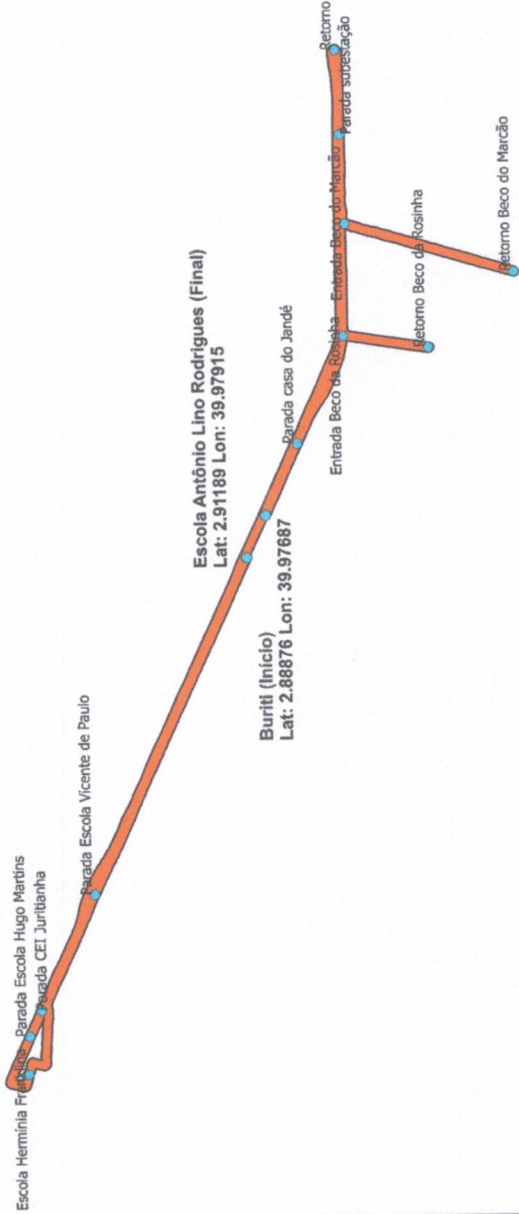
Rotas Escolares  
Prefeitura Municipal de Acaraú



Rota: 019.1 Turno: Manhã Ensino: Infantil/Fundamental/Médio

Rota para: Manoel Daniel / Hugo Martins / Hermínia / Vicente de Paulo / Antônio Lino

Name: Rota manhã Escola Manoel Daniel CEI/Hugo Martins/Hermínia/Franlúcia/Vicente de Paulo/Antônio Lino - Buriti/Jurutiãma 16264 Distância (m)



Guia (Motorista): Roberto Ribeiro Ferreira

Manhã:	Meio Dia:	Tarde:	Noite:	Total diário:
16.30 km	00.00 km	00.00 km	00.00 km	16.30 km


Responsável Técnico:

*Roberto Ribeiro Ferreira*

TOPODATUM TOPOGRAFIA LTDA - ME  
CNPJ: 11.186.399/0001-78

Município:	Escala:	Data:
ACARAÚ - CE	1:30.000	03/05/2022

Dados Cartográficos: Datum: SIRGAS 2000 Projeção: Universal Transversa de Mercator - UTM - Zona:



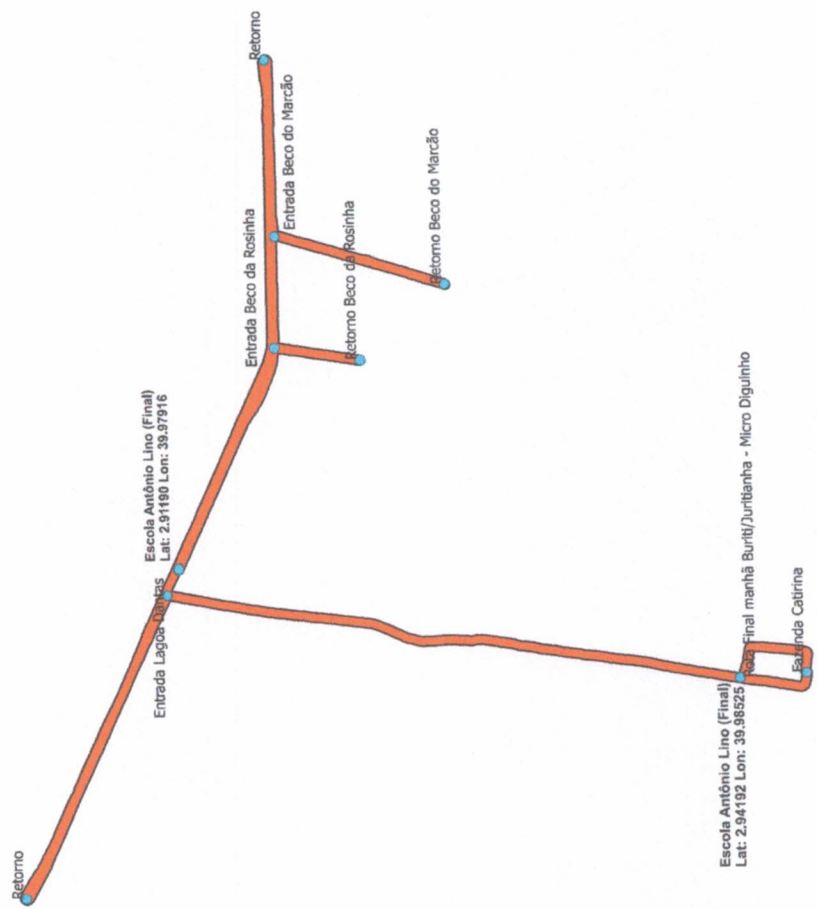
**Rotas Escolares**  
**Prefeitura Municipal de Acaraú**

Rota: 019 Turno: Manhã Ensino: Infantil/Fundamental/Médio

Rota para: Manoel Daniel / Hugo Martins / Herminia / Vicente de Paulo / Antônio Lino

Name: \_\_\_\_\_ Distância (m): 18304

Rota manhã Escola Manoel Daniel (CE)/Hugo Martins/Herminia Franklin/Vicente de Paulo/Antônio Lino - Buriti/Jurubiana



Guia (Motorista): Roberto Ribeiro Ferreira

Manhã:	Medo Dia:	Tarde:	Noite:	Total diário:
00,00 km	18,30 km	00,00 km	00,00 km	18,30 km

Responsável Técnico: \_\_\_\_\_

\_\_\_\_\_ TOPODATUM TOPOGRAFIA LTDA - ME  
 CNPJ: 11.186.399/0001-78

Município:	Escala:	Data:
ACARAÚ - CE	1:30.000	03/05/2022

Dados Cartográficos:  
 Datum: SIRGAS 2000 Projeção: Universal Transversa de Mercator - UTM - Zona: \_\_\_\_\_