



3.19	Lagoa do Carneiro	ônibus 45	Tarde	Médio/Superior	Nova - Final Acaraú Tomaz Pompeu - Final Liceu e Profissionalizante								
					Início Córrego Novo - Aroeira - Lagoa do Carneiro - Celsolândia - Vila Progresso - Morada Nova - Final Acarauá Escola Profissionalizante e IFCE	54,00	13,70				67,70	23,00	7,00
3.19	Lagoa do Carneiro		noite	Médio/Superior	Início Córrego Novo - Aroeira - Lagoa do Carneiro - Celsolândia - Vila Progresso - Morada Nova - Final Acarauá Escola Profissionalizante e IFCE								
3.20	Lagoa do Carneiro	ônibus 45	Manhã	Médio/Superior	Início Córrego Novo - Aroeira - Capão - Lagoa do Carneiro - Celsolândia - Vila Progresso - Morada Nova - Final Acaraú (Profissionalizante - IFCE)	77,20	95,60	172,80	23,00	7,00			



GOVERNO MUNICIPAL DE
Acaraú
Juntos trabalhando pela renovação



Comissão de Pregão
do Município de Acaraú



3.20	Lagoa do Carneiro	Noite	Médio/Superior	Início Córrego Novo - Cedro- Aroeira - Tamarindo - Capão - Lagoa do Carneiro - Celsolândia - Vila Progresso - Final Morada Nova -Acaraú (Profissionalizante - IFCE)								
3.21	Lagoa do Carneiro	Manhã	Infantil/Fundamental	Início Manhã/Noite (Alpargatas/Lagoa do Carneiro Total 11,08km) Manhã/Tarde (Tamarindo - Capão - Mulambeira e Lagoa do Caneiro - Final Escola Manoel Duca da Silveira)	15,82					42,72	23,00	7,00
3.21	Lagoa do Carneiro	Tarde	Infantil/Fundamental	Início Manhã/Noite (Alpargatas/Lagoa do Carneiro Total 11,08km) Manhã/Tarde (Tamarindo - Capão - Mulambeira e Lagoa do Caneiro - Final Escola Manoel Duca da Silveira)	15,82							

(Handwritten signature)



3.21	Lagoa do Carneiro	Noite	Infantil/Fundamental	<p>Início Manhã/Noite (Alpargatas/Lagoa do Carneiro Total 11,08km)</p> <p>Manhã/Tarde (Tamarindo - Capão - Mulambeira e Lagoa do Caneiro - Final Escola Manoel Duca da Silveira)</p>	11,08					
3.21	Lagoa do Carneiro	Manhã	Médio	<p>Início Angico - Córrego Novo - Aroeira - Lagoa do Carneiro - Final Escola Geraldo Benoni</p>	30,00			60,00	23,00	7,00
3.21	Lagoa do Carneiro	Tarde	Médio	<p>Início Angico - Córrego Novo - Aroeira - Lagoa do Carneiro - Final Escola Geraldo Benoni</p>				30,00		

R\$ 7.901.289,47 (Sete Milhões Novecentos e Um Mil Duzentos e Oitenta e Nove Reais e Quarenta e Sete Centavos).



Rotas Escolares Prefeitura Municipal de Acaraú

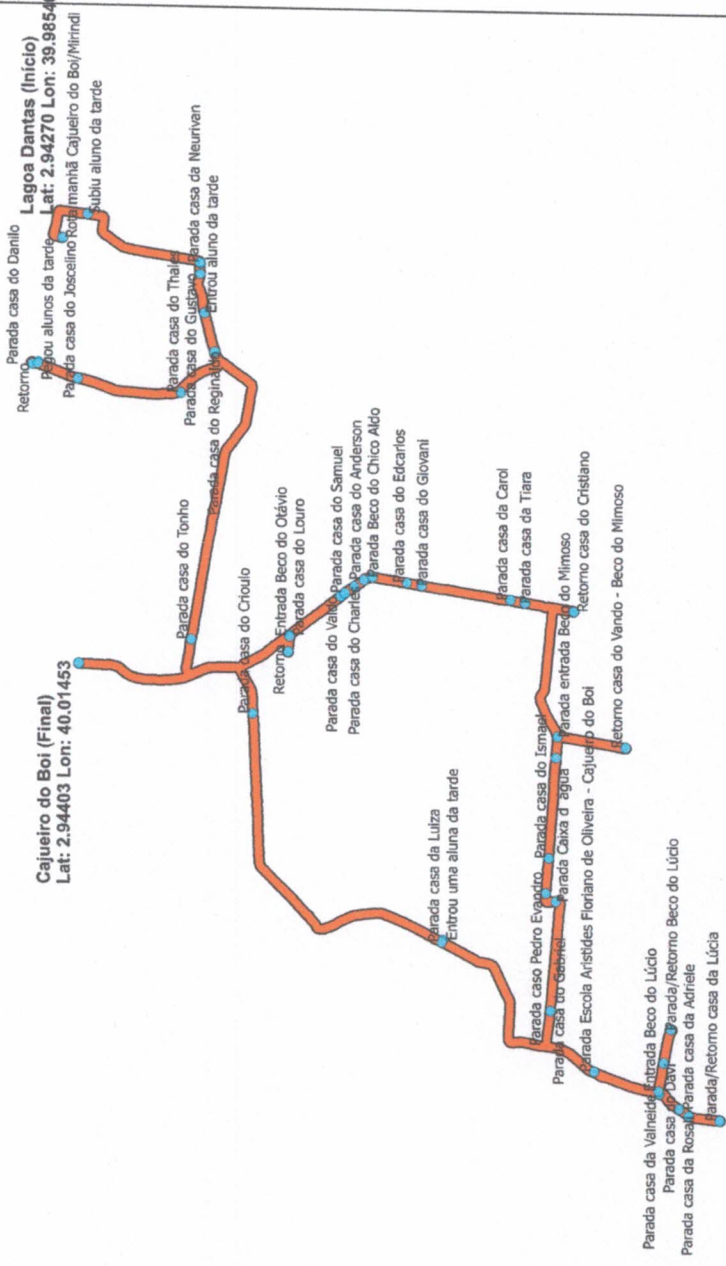


Rota: 001 Turno: Manhã Ensino: Fundamental/Infantil
 Rota para: EEIEF Manoel Daniel da Silveira

Name	Distância (m)
Rota manhã Cajueiro do Boi/Mirindiba/Lagoa Dantas	26690



Guia (Motorista): Sebastião Elzeudo			
Manhã:	Meio Dia:	Tarde:	Noite:
26,70 km	00,00 km	00,00 km	00,00 km
Responsável Técnico:			
Município: ACARAÚ - CE			
Escala: 1:38.000			Data: 02/05/2022
TOPODATUM TOPOGRAFIA LTDA - ME CNPJ: 11.186.399/0001-78			
Dados Cartográficos: Datum: SIRGAS 2000 Projeção: Universal Transversa de Mercator - UTM - Zona:			





Rotas Escolares
Prefeitura Municipal de Acaraú



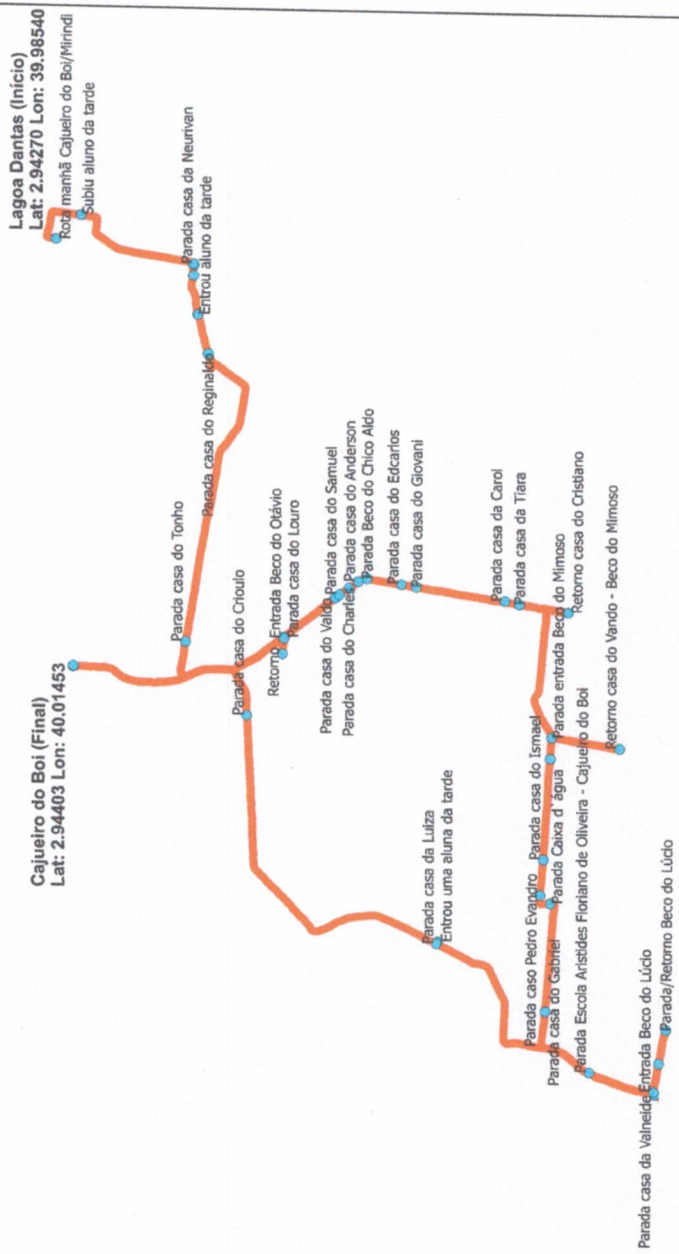
Rota: 001 Turno: Tarde Ensino: Fundamental/Infantil

Rota para: EEIEF Manoel Daniel da Silveira

Name	Distância (m)
Rota manhã Cajueiro do Boi/Mirindiba/Lagoa Dantas	22900



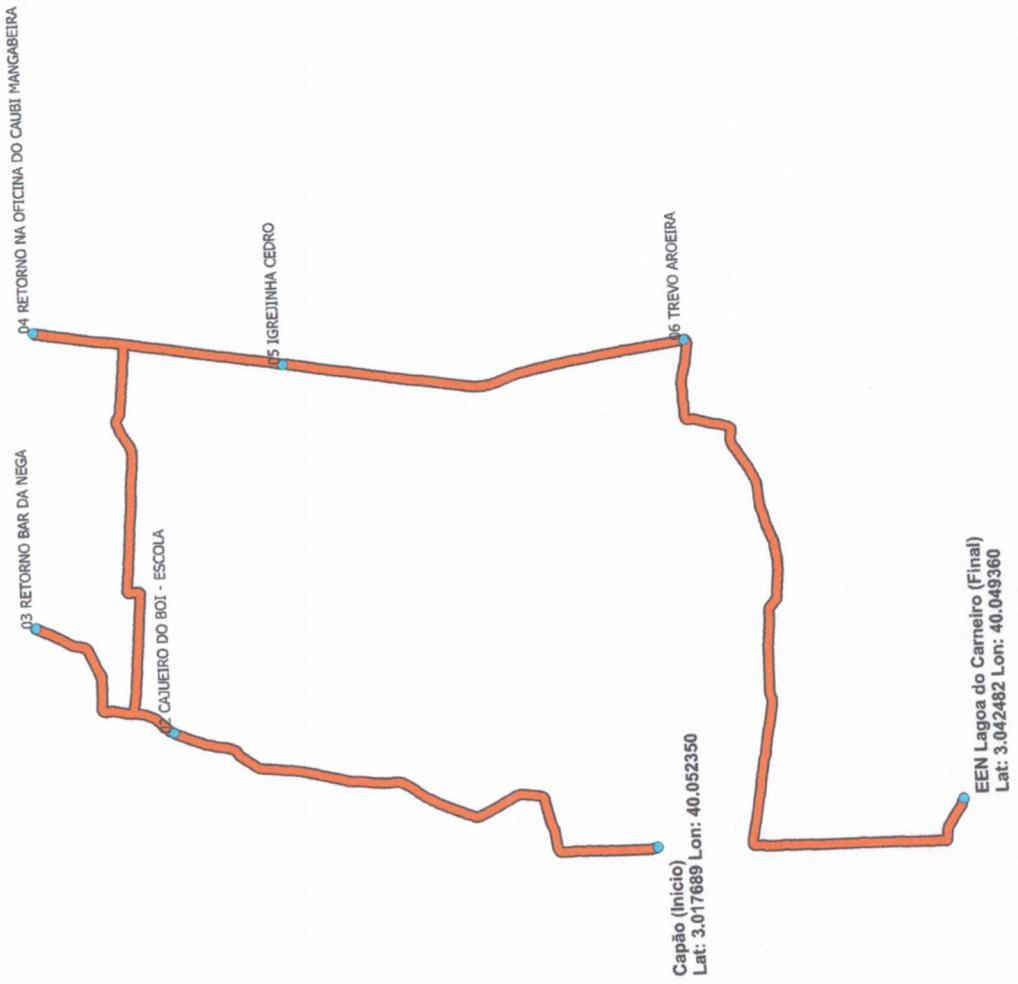
Guia (Motorista): Sebastião Elizevudo			
Manhã:	Meio Dia:	Tarde:	Noite:
00,00 km	00,00 km	22,90 km	00,00 km
Responsável Técnico:			Total diário: 45,80 km
 TOPODATUM TOPOGRAFIA LTDA - ME CNPJ: 11.186.399/0001-78			
Município:	Escala:	Data:	
ACARAÚ - CE	1:38.000	02/05/2022	
Dados Cartográficos: Dattun: SIRGAS 2000 Projeção: Universal Transversa de Mercator - UTM - Zona:			





Rotas Escolares
Prefeitura Municipal de Acaraú

Rota: 002	Turno: Manhã/Tarde	Ensinho: Médio
Rota para: Escola Geraldo Benoni		
Name	ROTA 01 ENSINO MEDIO LAGOA DO CARNEIRO	
Distância (m)	25381	



Guia (Motorista): Francisco Douglas Araujo

Meio Dia: 25,40 km	Tarde: 50,80 km	Noite: 00,00 km	Total diário: 101,60 km
Responsável Técnico:			

TOPODATUM TOPOGRAFIA LTDA - ME
 CNPJ: 11.186.399/0001-78

Município: ACARAÚ - CE	Escala: 1:45.000	Data: 03/05/2022
------------------------	------------------	------------------

Dados Cartográficos:
 Datum: SIRGAS 2000 Projeção: Universal Transversa de Mercator - UTM - Zona:



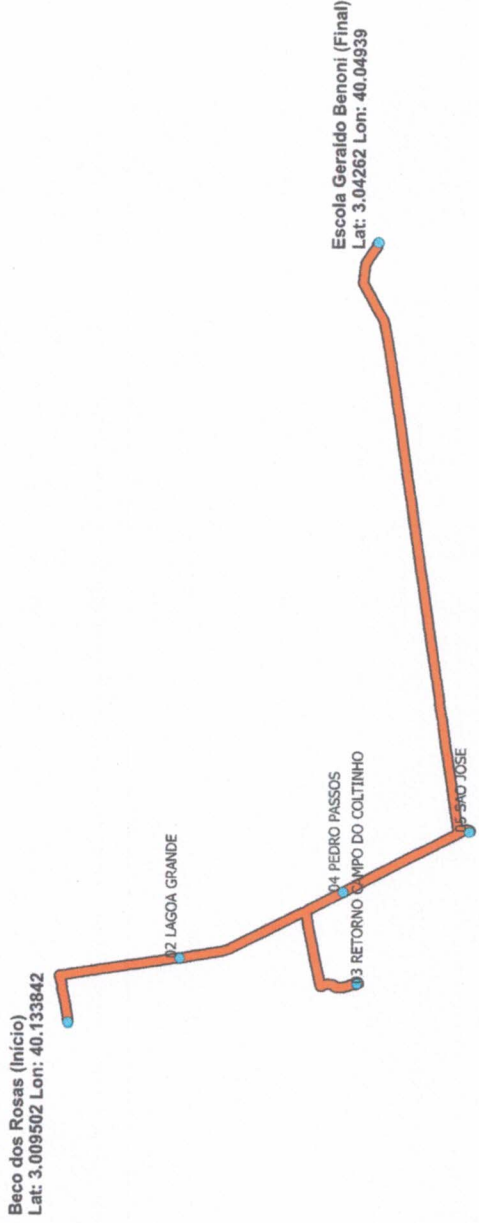
Rotas Escolares
Prefeitura Municipal de Acaraú



Rota: 003 Turno: Manhã Ensino: Médio

Rota para: EEM Geraldo Benoni Gomes Silveira

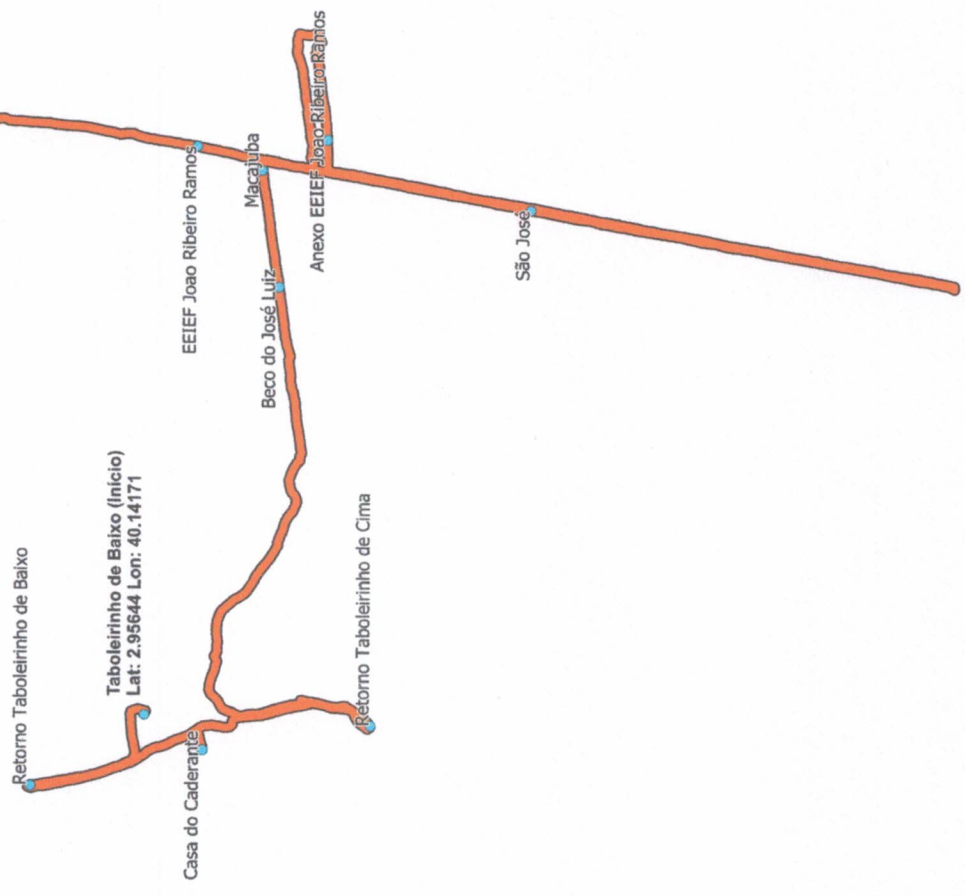
Name	Distância (m)
ROTA 01 MANHA ENSINO MEDIO REGIAO CELSOLANDIA A LAGOA DO COCABANEIRO	



Guia (Motorista): João Bosco de Abreu					
Manhã :	Meio Dia:	Tarde:	Noite:	Total diário:	
16,00 km	00,00 km	00,00 km	00,00 km	16,00 km	
Responsável Técnico:					
 TOPODATUM TOPOGRAFIA LTDA - ME CNPJ: 11.186.399/0001-78					
Município:	ACARAÚ - CE	Escala:	1:60.000	Data:	05/05/2022
Dados Cartográficos: Datum: SIRGAS 2000 Projeção: Universal Transversa de Mercator - UTM - Zona:					



EEIEF Lucio Teixeira Vasconcelos (Final)
 Lat: 2.94337 Lon: 40.12197



Rotas Escolares
 Prefeitura Municipal de Acaraú



Rota: 004
 Turno: Manhã
 Ensino: Infantil/Fundamental

Rota para: EEIEF Lucio Teixeira Vasconcelos



Gua (Mostrisias): José Airton De Freitas

Total Rota :	Manhã:	Tarde:	Noite:	Total diário:
12,80 km	12,8 km	00,00 km	0 km	25,60 km

Responsável Técnico:

[Signature]

TOPODATUM TOPOGRAFIA LTDA - ME
 CNPJ: 11.186.389/0001-78

Município:	Escala:	Data:
ACARAÚ - CE	0 2.500	14/02/2022


Dados Cartográficos:
 Datum: SIRGAS 2000 Projeção: Universal Transversa de Mercator - UTM - Zona: 24S

Rota:	004	Turno:	Tarde
Nome			
04 Rota tarde Escola Lúcio Teixeira - Córrego das Varas			
Distância (m)			9795.8



Casa Pedro (Inicio)
 Lat: 2.96409 Lon: 40.14215

Escola Lúcio Texeira (Final)
 Lat: 2.94337 Lon: 40.12197

Guia (Motorista): José Alton de Freitas			
Manhã :	Méio Dia:	Tarde:	Noite:
0,00 km	00,00 km	9,80 km	00,0 km
Total diário:			19,60 km
Responsável Técnico:			
 TOPODATUM TOPOGRAFIA LTDA - ME CNPJ: 11.486.399/0001-78			
Município:	Acaraú - CE	Escala:	1:18.000
Data:			02/05/2022
Dados Cartográficos: Datum: SIRGAS 2000 Projeção: Universal Transversa de Mercator - UTM - Zona:			

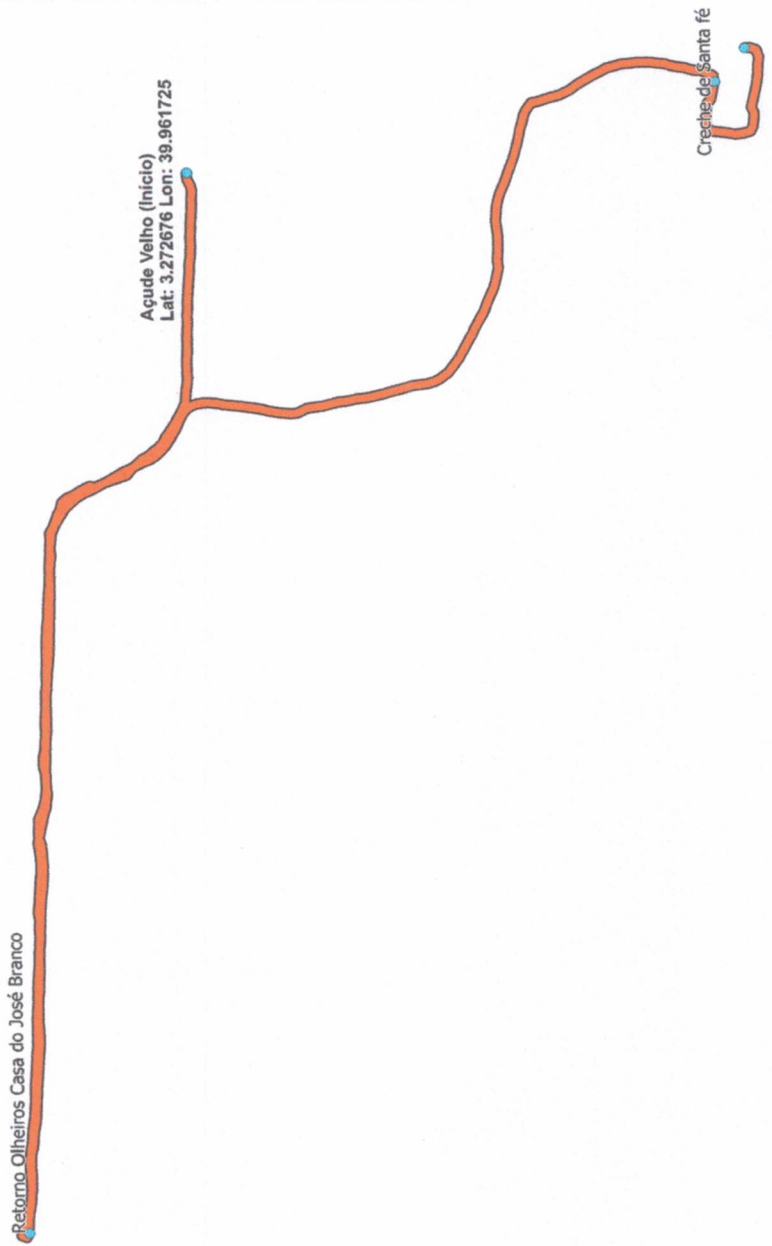


Retorno Olheiros Casa do José Branco

Açude Velho (Início)
Lat: 3.272676 Lon: 39.961725

Creche de Santa fé

EEIEF Antônio Ferreira Sales (Final)
Lat: 3.282653 Lon: 39.959563



Rotas Escolares
Prefeitura Municipal de Acaraú



Rota: 005	Turno: Manhã/Tarde	Ensino: Infantil/Fundamental
Rota para: EEIEF Antonio Ferreira Sales		



Guia (Motocicla):

Luiz Carlos

Total Rota: 48.00 km	Manhã: 24.00 km	Tarde: 24.00 km	Noite: 0 km	Total diário: 48.00 km
----------------------	-----------------	-----------------	-------------	------------------------

Responsável Técnico:

[Signature]

TOPODATUM TOPOGRAFIA LTDA - ME
CNPJ: 11.186.399/0001-78

Município: ACARAÚ - CE	Escala: 0	Data: 14/02/2022
------------------------	-----------	------------------

Dados Cartográficos:
Datum: SIRGAS 2000 Projeção: Universal Transversa de Mercator - UTM - Zona: 24S



Retorno Olheiros Casa do José Branco

Açude Velho (Inicio)
Lat: 3.272676 Lon: 39.961725

Cruzeiro de Santa fé

EEIEF Antônio Ferreira Sales (Final)
Lat: 3.282653 Lon: 39.959563



Rotas Escolares
Prefeitura Municipal de Acaraú



Rota: 005 Turno: Manhã/Tarde Ensino: Infantil/Fundamental

Rota para:
EEIEF Antonio Ferreira Sales



Guia (Motorista): Francisco dos Santos Filho

Total Rota:	48,00 km
Manhã:	24,00 km
Tarde:	24,00 km
Noite:	0 km
Total diário:	48,00 km

Responsável Técnico:

TOPODATUM TOPOGRAFIA LTDA - ME
CNPJ:11.186.399/0001-78

Município: ACARAU - CE Escala: 0 2500 14/02/2022

Dados Cartográficos:
Datum: SIRGAS 2000 Projeção: Universal Transversa de Mercator - UTM - Zona: 24S



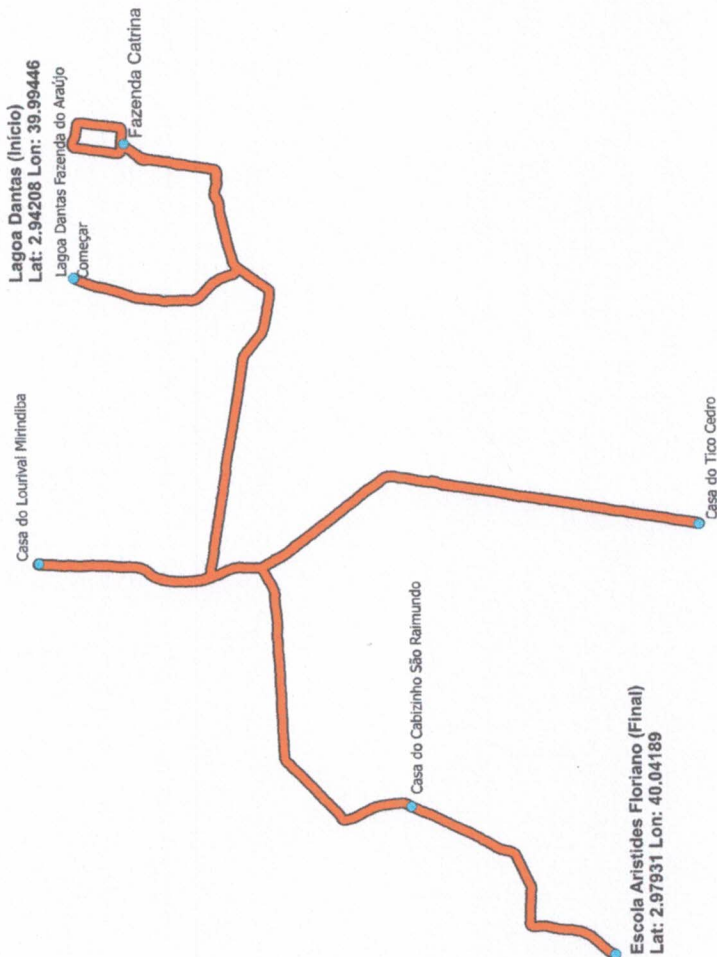
Rotas Escolares
Prefeitura Municipal de Acaraú



Rota: 006 Turno: Manhã/Tarde Ensino: Fundamental

Rota para: EEM Aristides Floriano

Name	Distância (m)
Rota Cajueiro do Boi	23615



Guia (Motorista):

Valdemir Pires Almeida

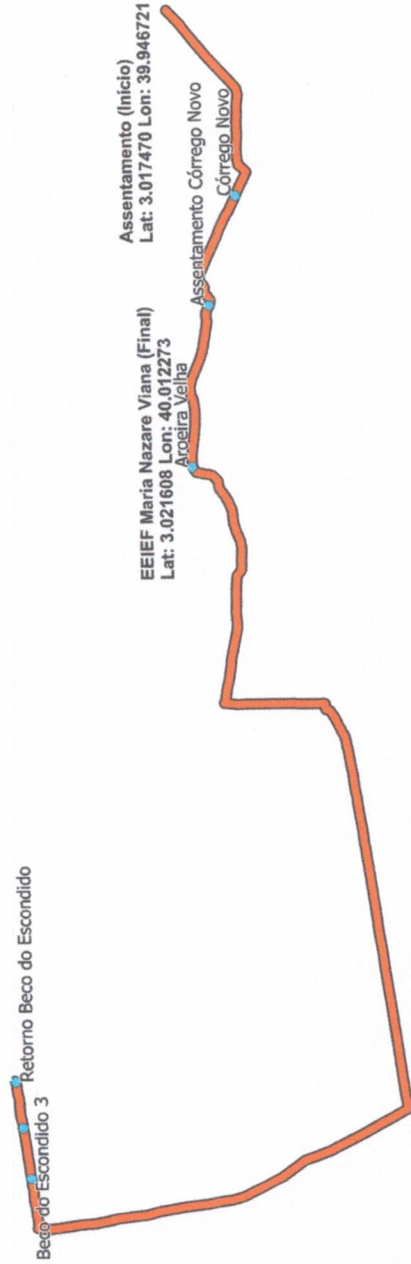
Manhã :	Meio Dia:	Tarde:	Noite:	Total diário:
47,20 km	00,00 km	47,20 km	00,00 km	94,40 km

Responsável Técnico:

[Signature]
 TOPODATUM TOPOGRAFIA LTDA - ME
 CNPJ: 11.186.399/0001-78

Município: ACARAÚ - CE Escala: 1:38.994 Data: 05/05/2022

Dados Cartográficos:
 Datum: SIRGAS 2000 Projeção: Universal Transversa de Mercator - UTM - Zona:



Rotas Escolares
Prefeitura Municipal de Acaraú

Rota: 007 Turno: Manhã Ensino: Infantil/Fundamental

Rota para: Escola Maria Nazaré Viana



Guia (Matrícula):

Pascoal Edson Leorne

Total Rota:	Manhã:	Tarde:	Noite:	Total diário:
25.66 km	25.66 km	0 km	0 km	25.66 km

Responsável Técnico:

TOPODATUM TOPOGRAFIA LTDA - ME
CNPJ:11.186.399/0001-78

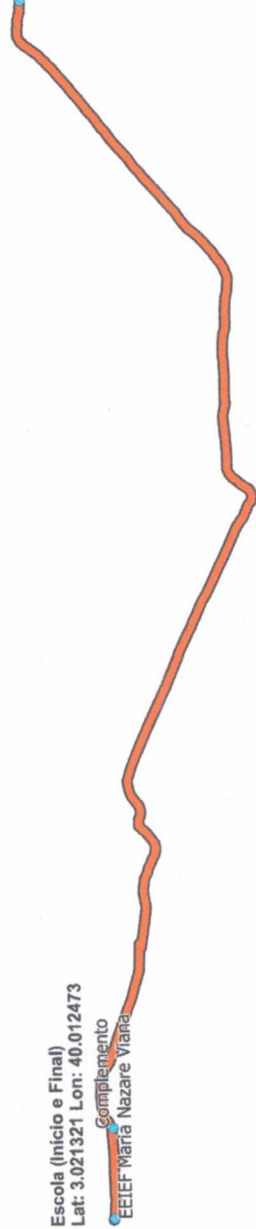
Município:	Escala:	Data:
ACARAÚ - CE	0 2,500	17/02/2022

Dados Cartográficos:
Datum: SIRGAS 2000 Projeção: Universal Transversa de Mercator - UTM - Zona: 24S



Escola (Inicio e Final)
 Lat: 3.021321 Lon: 40.012473

Complemento
 EEIEF Maria Nazare Viana



Rotas Escolares
 Prefeitura Municipal de Acaraú

Rota: 007
 Turno: Tarde
 Ensino: Infantil/Fundamental
 Rota para: EEIEF Maria Nazare Viana

Guia (Motorista): Pascoal Edson Leome

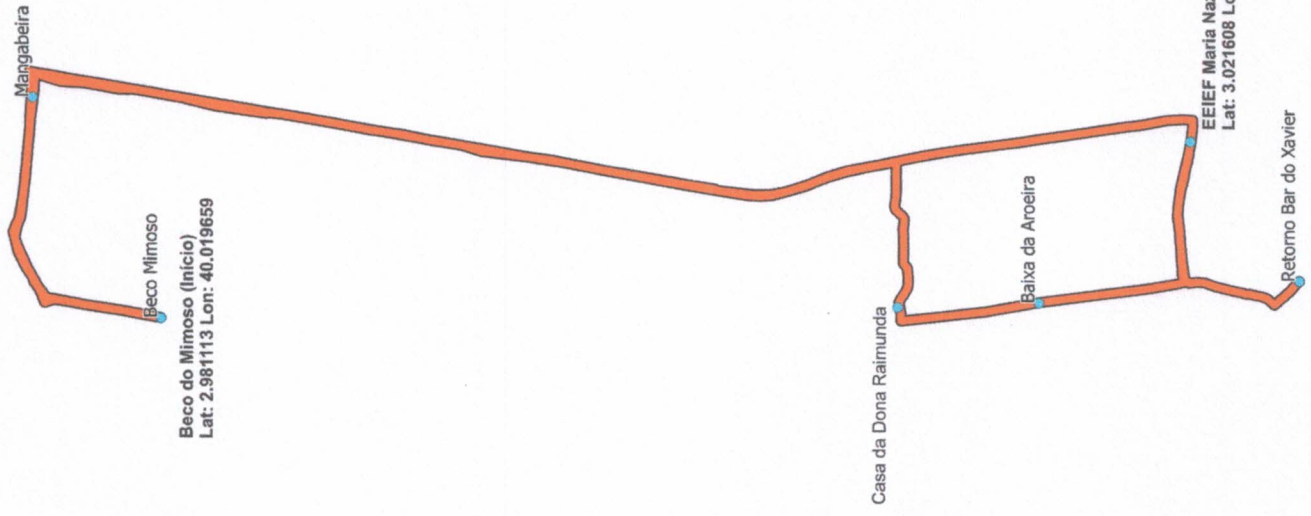
Total Rota :	Manhã:	Tarde:	Noite:	Total diário:
21,04 km	0 km	21,04 km	0 km	21,04 km

Responsável Técnico:

[Signature]
 TOPODATUM TOPOGRAFIA LTDA - ME
 CNPJ:11.166.399/0001-78

Município:	Escala:	Data:
ACARAÚ - CE	0 2,500	17/02/2022

Deixa Cartográfica:
 Datum: SIRGAS 2000 Projção: Universal Transversa de Mercator - UTM - Zona: 24S



Rotas Escolares
Prefeitura Municipal de Acaraú

Rota: 008
Turno: Manhã/Tarde
Estrada: Fundamental/Infantil
Rota para: Maria Nazaré Viana



Gua (Mostrisias): Ariflenes Augusto Silveira

Total Rota:	Manhã:	Tarde:	Noite:	Total diário:
73.80 km	36.90 km	36.90 km	0 km	73.80 km

Responsável Técnico: _____

TOPODATUM TOPOGRAFIA LTDA - ME
CNPJ: 11.786.399/0001-78

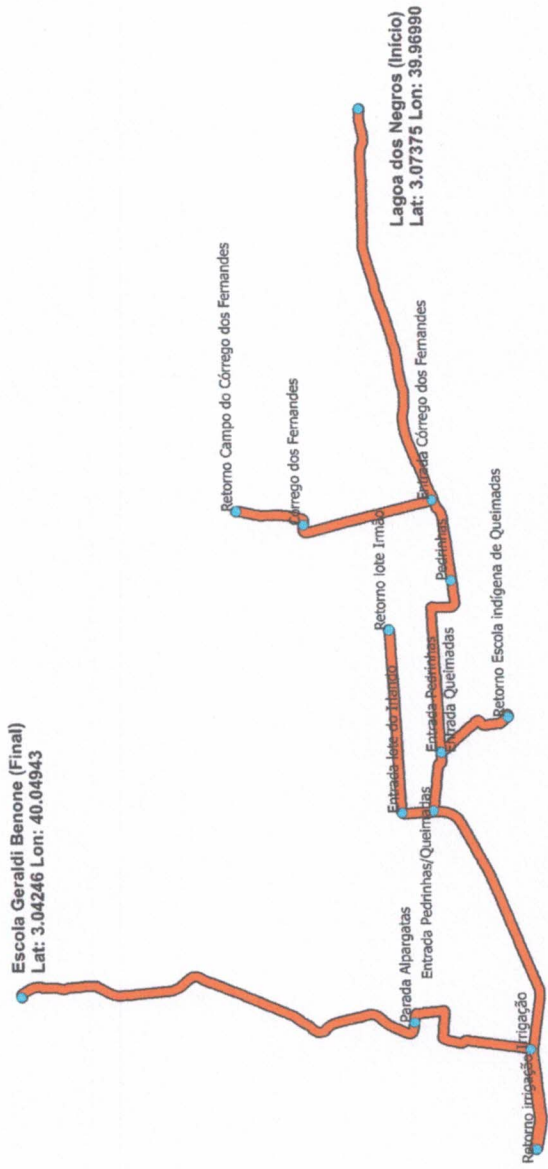
Município: ACARAU - CE Escala: 0 2.500 Data: 17/02/2022

Dados Cartográficos: Datum: SIRGAS 2000 Projeção: Universal Transversa de Mercator - UTM - Zona: 24S



Rotas Escolares
Prefeitura Municipal de Acaraú

Rota:	009	Turno:	Manha/Tarde	Enseho:	Médio
Rota para:					
Escola Geraldo Benone					
Name					Distância (m)
01 Rota Lagoa dos Negros/Lagoa do Carneiro - Wagner					28421



Guia (Motorista):					
Francisco Wagner Rodrigues da Moura					
Manhã:	Meio Dia:	Tarde:	Noite:	Total diário:	
56,40 km	00,00 km	56,40 km	00,00 km	112,80 km	
Responsável Técnico:					
 TOPODATUM TOPOGRAFIA LTDA - ME CNPJ: 11.866.399/0001-78					
Município:	ACARAÚ - CE	Escala:	1:50.000	Delta:	03/05/2022
Dados Cartográficos:					
Datum: SIRGAS 2000 Projeção: Universal Transversa de Mercator - UTM - Zona:					



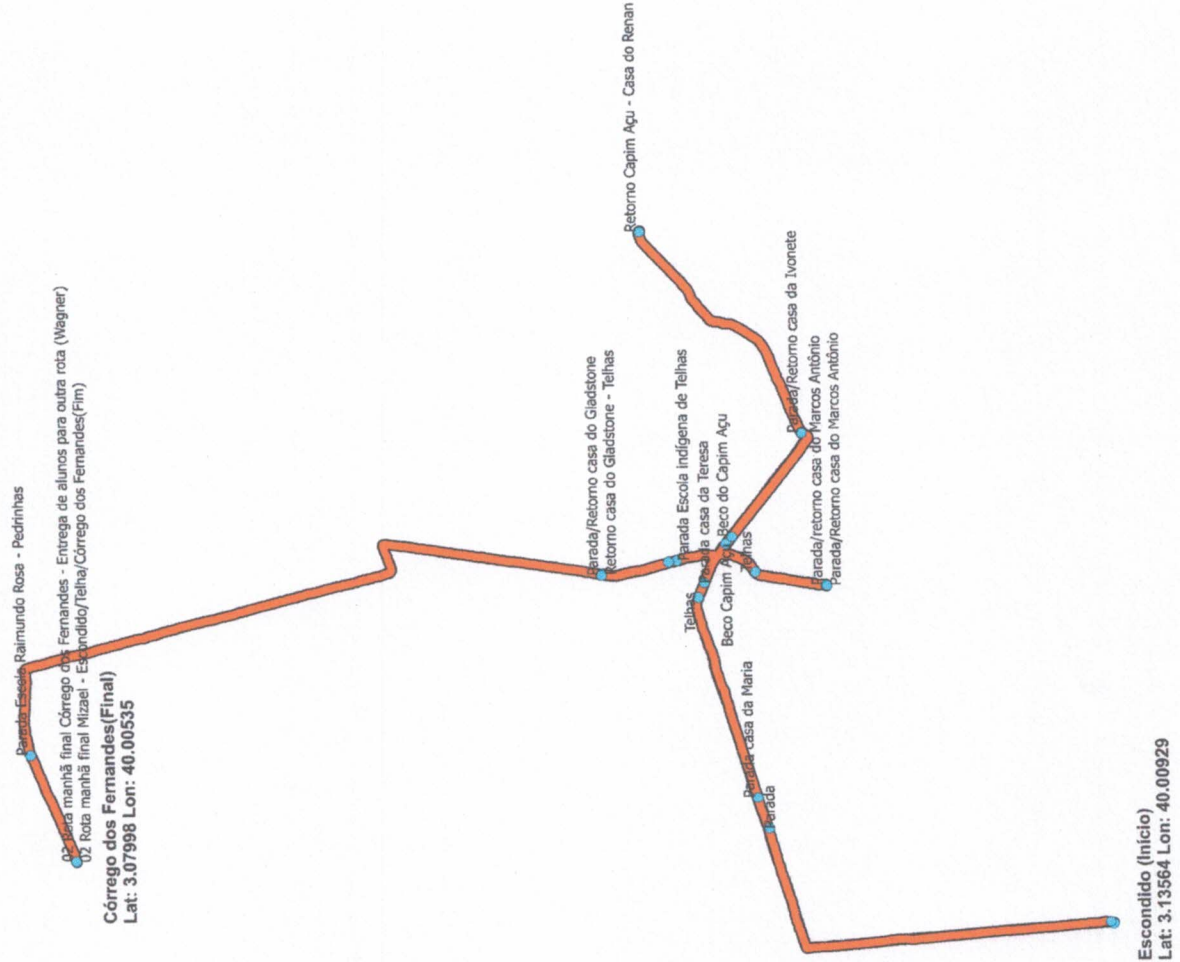
Rotas Escolares
Prefeitura Municipal de Acaraú



Rota: 010
 Turno: Manhã/Tarde/Noite
 Ensino: Fundamental/Infantil/EJA

Rota para: Escola das Telhas

Name	Distância (m)
02 Rota manhã final Mizael - Escondido/Telha/Córrego dos Fernandes	17491
Rota noite EJA escola Francisco Sales - Córrego das Telhas - Escondido/Telhas	8697.8



Guia (Matrícula): Geraldo Mizael do Nascimento

Manhã:	Melo Dia:	Tarde:	Noite:	Total diário:
17,50 km	17,50 km	00,00 km	00,00 km	35,00 km

Responsável Técnico:

Município: ACARAÚ - CE
 Escala: 1:30.000
 Data: 02/05/2022

Dados Cartográficos:
 Datum: SIRGAS 2000 Projeção: Universal Transversa de Mercator - UTM - Zona:

Escondido (início)
 Lat: 3.13564 Lon: 40.00929

Parada Escola Raimundo Rosa - Pedrinhas
 02 Rota manhã final Córrego dos Fernandes - Entrega de alunos para outra rota (Wagner)
 02 Rota manhã final Mizael - Escondido/Telha/Córrego dos Fernandes(Fim)
 Córrego dos Fernandes(Final)
 Lat: 3.07998 Lon: 40.00535



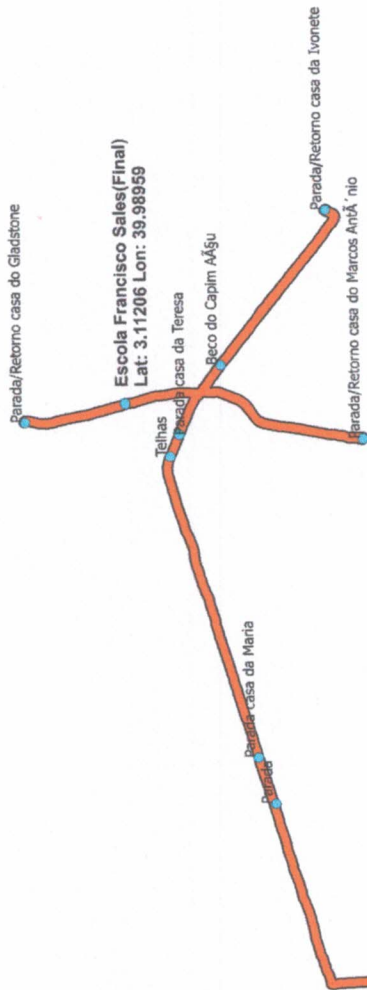
Rotas Escolares
 Prefeitura Municipal de Acarauá



Rota: 010 Turno: Noite Ensino: EJA

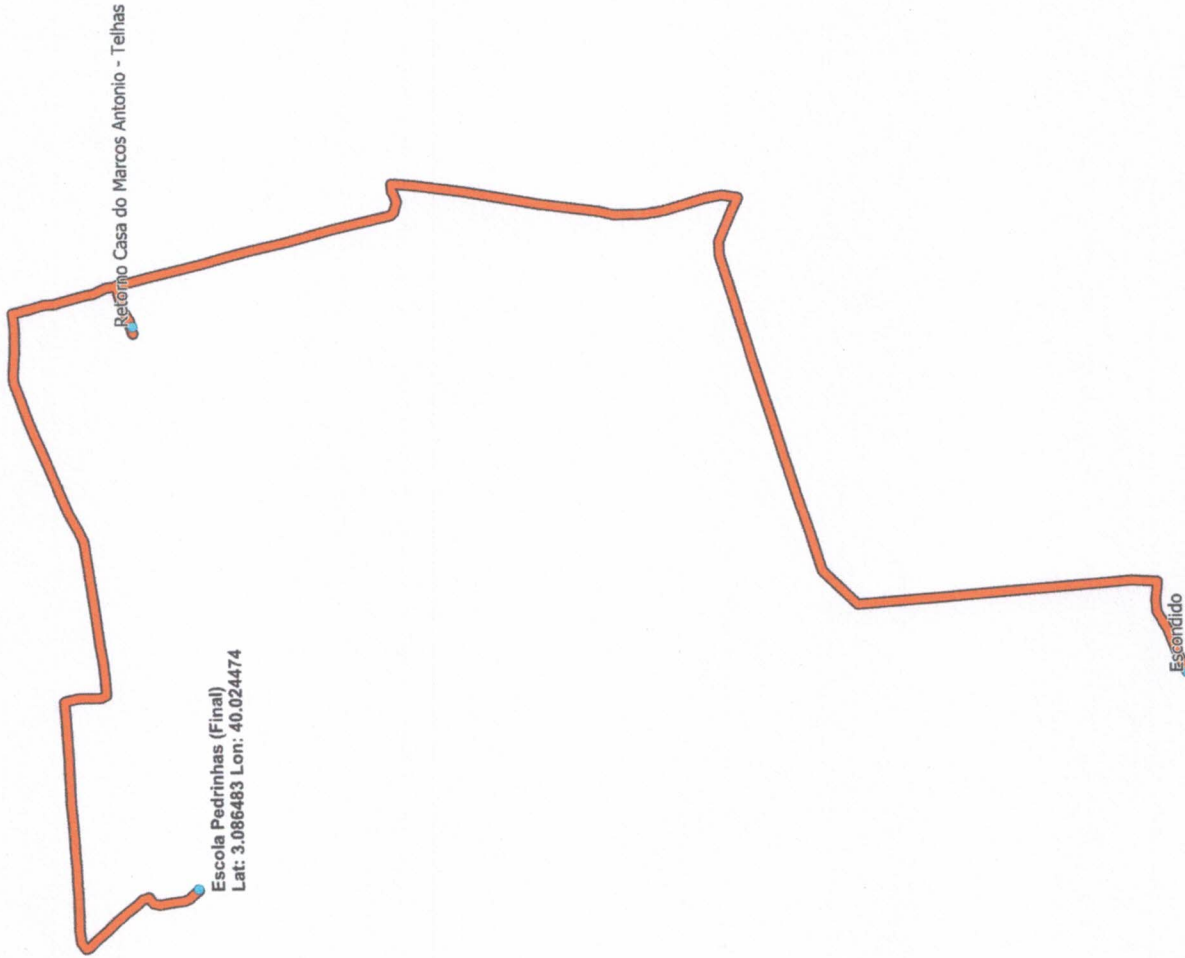
Rota para: Escola Francisco Sales

Name	Distância (m)
Rota noite EJA escola Francisco Sales - Côrego das Telhas - Escondido/Telhas	8697.8



Escondido(Início)
 Lat: 3.13564 Lon: 40.00929

Guia (Motorista): Geraldo Mizeal do Nascimento			
Manhã : 00,00 km	Melo Dia: 00,00 km	Tarde: 47,20 km	Noite: 8,7 km
Total diário:			94,40 km
Responsável Técnico:			
 TOPODATUM TOPOGRAFIA LTDA - ME CNPJ: 11.186.399/0001-78			
Município: ACARAUÁ - CE	Escala: 1:20.000	Data: 05/05/2022	
Dados Cartográficos: Datum: SIRGAS 2000 Projeção: Universal Transversa de Mercator - UTM - Zona:			



Escola Pedrinhas (Final)
 Lat: 3.086483 Lon: 40.024474

Escondido
 Lat: 3.13564 Lon: 40.00929



Rotas Escolares
 Prefeitura Municipal de Acaraú



Rota: 011 Turno: Tarde Ensino: Infantil/Fundamental

Rota para: Escola Francisco Sales



Guia (Motorista):

Geraldo Mizaal do Nascimento

Total Rota:	Manhã:	Tarde:	Noite:	Total diário:
23.16 km	23.16 km	0 km	0 km	23.16 km

Responsável Técnico:

TOPODATUM TOPOGRAFIA LTDA - ME
 CNPJ: 11.786.399/0001-78

Município:	Escala:	Data:
ACARAÚ - CE	0 2.500	17/02/2022

Dados Cartográficos:
 Datum: SIRGAS 2000 Projeção: Universal Transversa de Mercator - UTM - Zona: 24S