

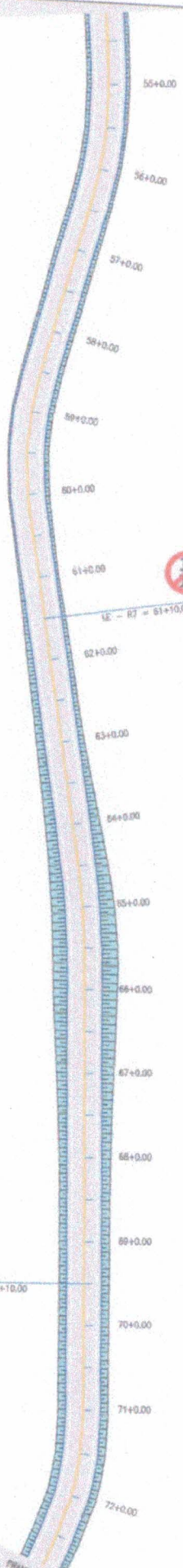
PREFEITURA MUNICIPAL DE ACARAÚ  
 PAVIMENTAÇÃO ASFÁLTICA DA ESTRADA QUE LIZA A LOCALIDADE DE  
 ARAMAÚ A LOCALIDADE DE IMBÉ  
 PROJETO DE SINALIZAÇÃO

*[Handwritten Signature]*

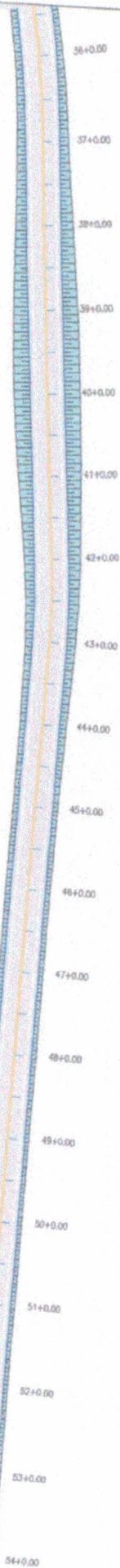
PROJ. ARQUIT.  
 PROJ. ALONIA L. SOU. JUN. 21/09/09

PRINCIPAL  
**1 / 13**  
 ESCALA  
 1/1000

BRANCA - 3



BRANCA - 2

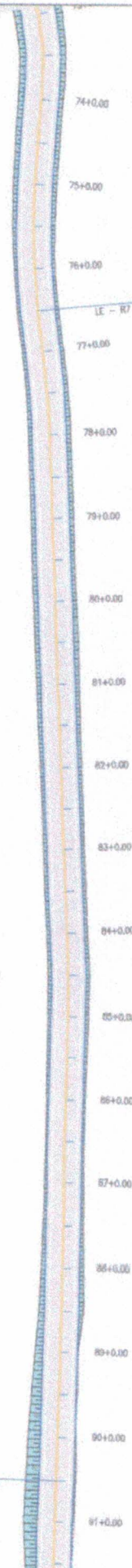
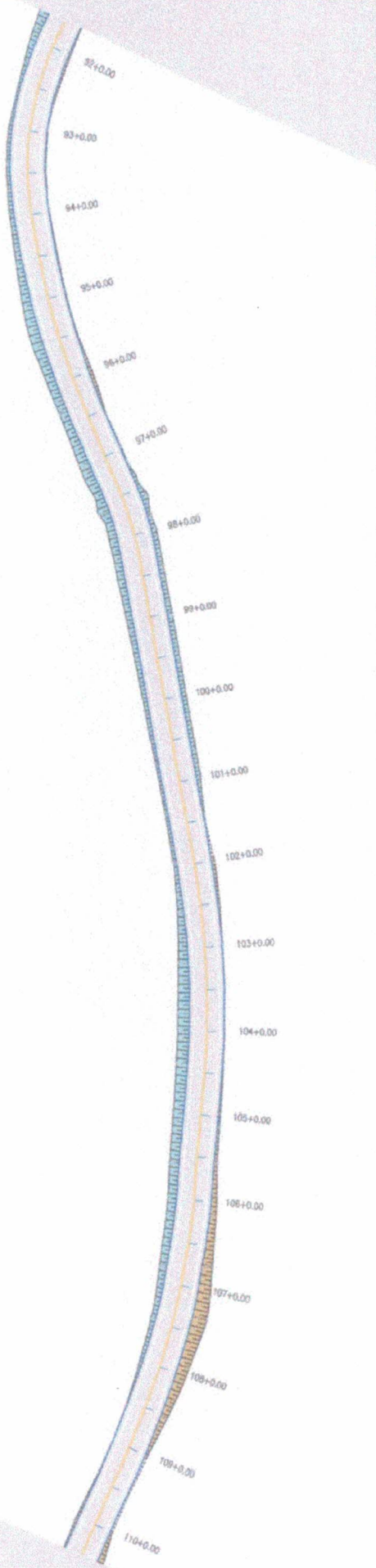


*[Handwritten Signature]*

PROJETO DE SINALIZAÇÃO  
 PAVIMENTAÇÃO ASFÁLTICA DA ESTRADA QUE LIGA A LOCALIDADE DE  
 ARAUAÚ À LOCALIDADE DE IMBÉ  
 PREFEITURA MUNICIPAL DE ACAUÃ  
 PROJETO DE SINALIZAÇÃO  
 Nº 2 / 13  
 ESCALA 1/1000  
 ARQUITETO: FAVALEZ ALDANATA SILVA  
 DATA: 15/05/2010

7





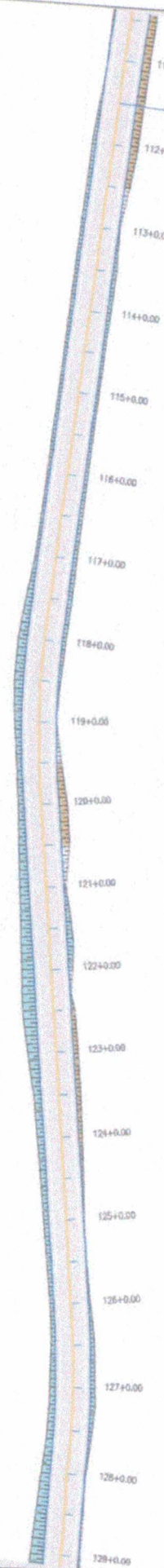
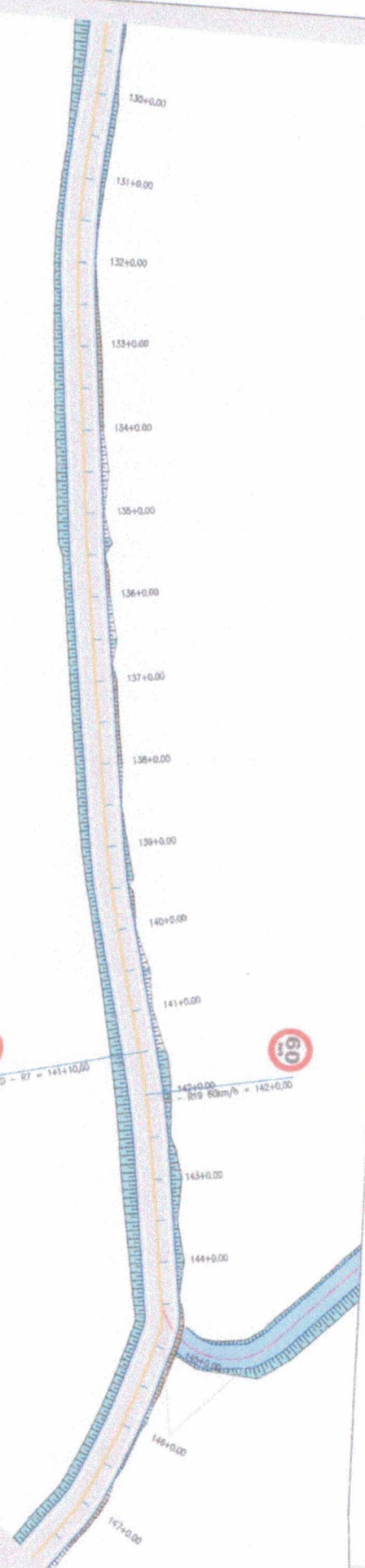
*[Handwritten Signature]*

PREFEITURA MUNICIPAL DE ACARAJU  
 PAVIMENTAÇÃO ASFALTICA DA ESTRADA QUE LIGA A LOCALIDADE DE  
 ARANAU A LOCALIDADE DE IMBÉ  
 PROJETO DE SINALIZAÇÃO

PROF. ALGIVANILTON SILVA

PREF. ALGIVANILTON SILVA

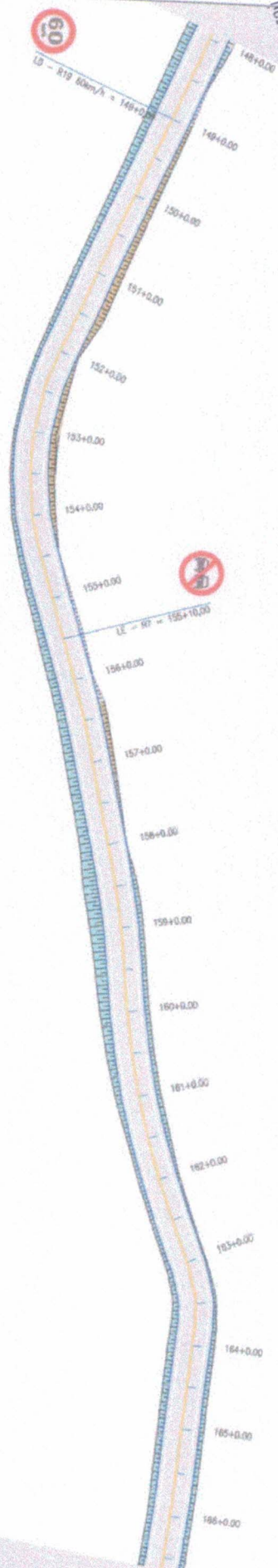
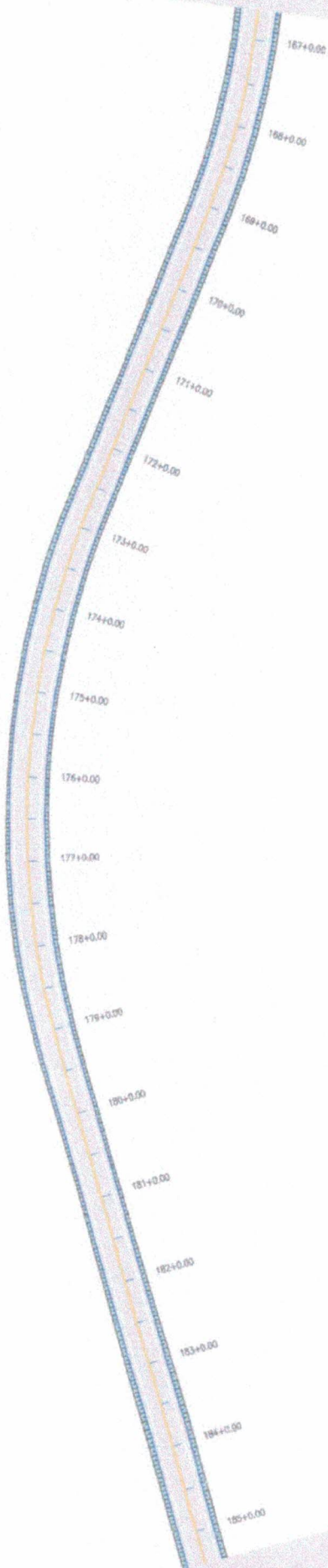
INICIAL  
**3 / 13**  
 ESCALA  
 1/1.000



PREFEITURA MUNICIPAL DE ACARAU  
 PAVIMENTAÇÃO ASFALTICA DA ESTRADA QUE LIGA A LOCALIDADE DE  
 ARANAU A LOCALIDADE DE IMBÉ  
 PROJETO DE SINALIZAÇÃO  
 PROJ: ALBINO ALVES JUNIOR  
 ARQUITO  
 ESCALA: 4 / 13  
 1/1/000

✓

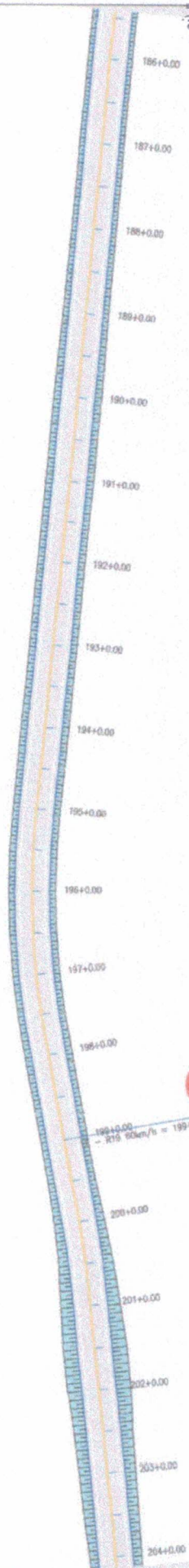
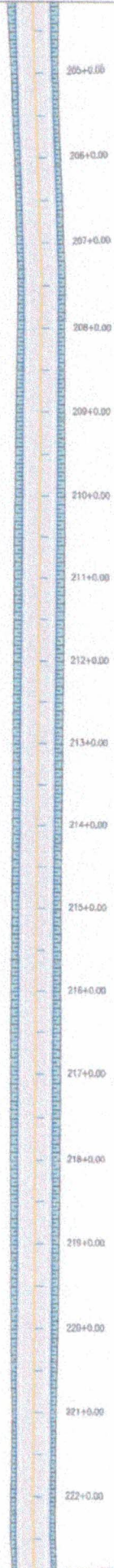




*[Handwritten signature]*

PREFEITURA MUNICIPAL DE ACARAJU  
 PAVIMENTAÇÃO ASFALTICA DA ESTRADA QUE LIGA A LOCALIDADE DE  
 ARANAU A LOCALIDADE DE LIMBÉ  
 PROJETO DE SINALIZAÇÃO  
 RANNOVA  
**5 / 13**  
 ESCALA  
 1/10000

*[Handwritten mark]*



PREFETURA MUNICIPAL DE ACARAU

PAVIMENTAÇÃO ASFALTICA DA ESTRADA QUE LIGA A LOCALIDADE DE ARANAU A LOCALIDADE DE IMBÉ

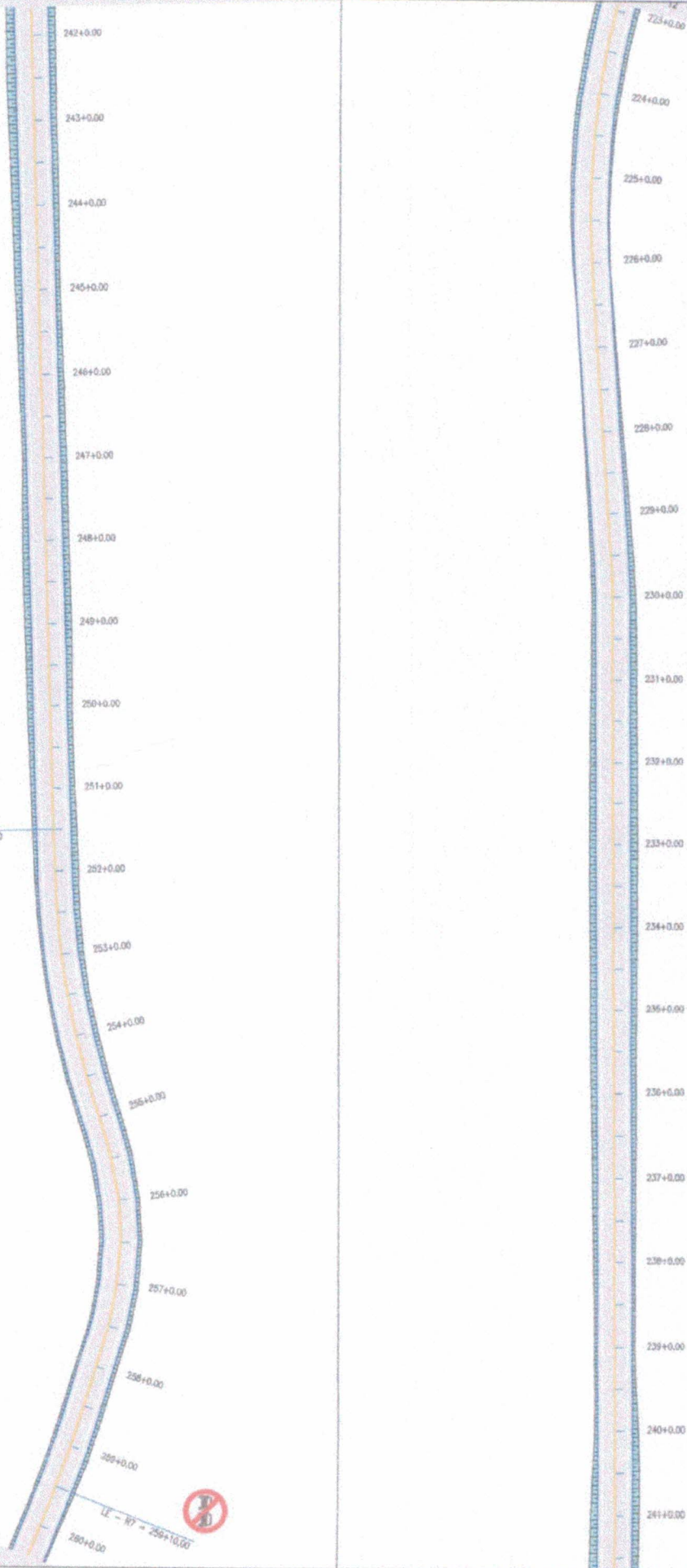
PROJETO DE SINALIZAÇÃO

PROJ. ARQUIT. PAULO ALVARO DE OLIVEIRA

PREPARAÇÃO: 6 / 13

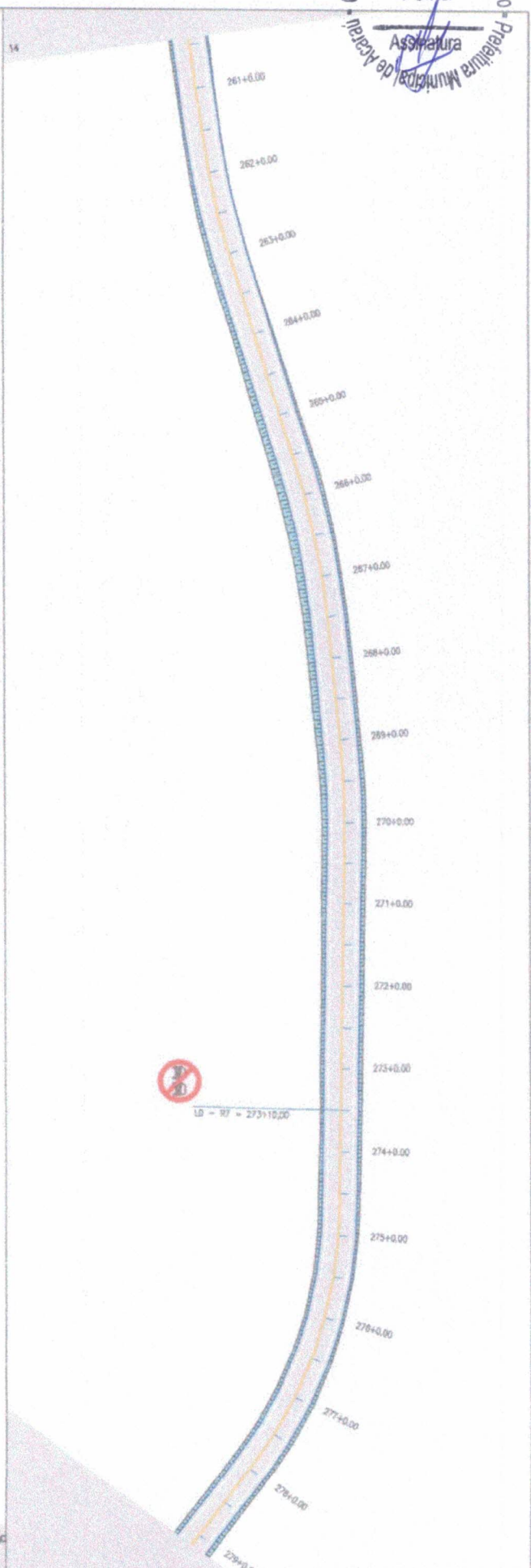

ESCALA: 1/1000





*[Handwritten signature]*

PROJETADE	PROJETO DE SINALIZAÇÃO	PROJETADE
PAVIMENTAÇÃO ASFALTICA DA ESTRADA QUE LIGA A LOCALIDADE DE ARANAÚ A LOCALIDADE DE IMBÉ		
PREFEITURA MUNICIPAL DE ACARAU		
ESCALA	7 / 13	ESCALA
1/1000		1/1000

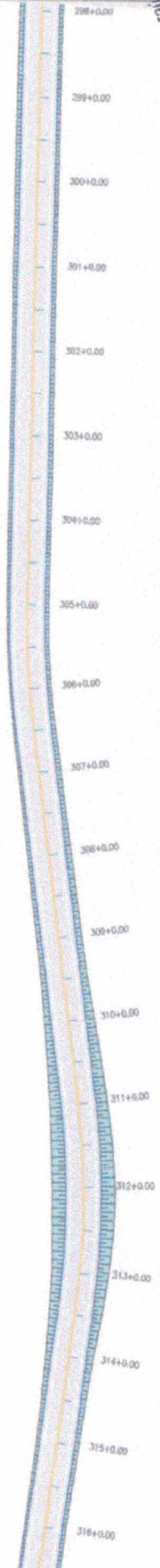
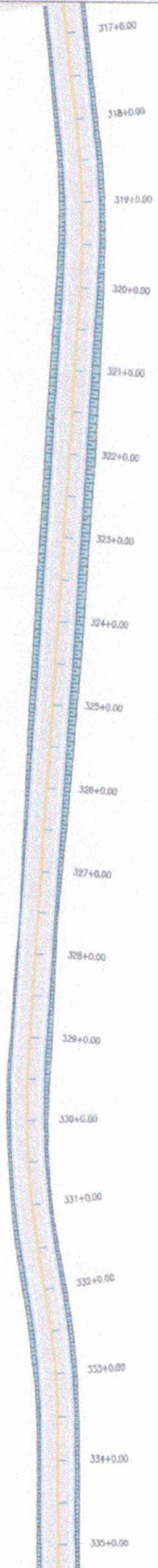


*[Handwritten signature]*

PRINCIPAL	8 / 13
ESCALA	1/1000
PREFEITURA MUNICIPAL DE ACARAÚ PAVIMENTAÇÃO ASFALTICA DA ESTRADA QUE LIGA A LOCALIDADE DE ARANAÚ À LOCALIDADE DE IMBÉ PROJETO DE SINALIZAÇÃO	
PROJ. ARQUIT.	PROJ. ARQUIT. J. BRUNO



FOLHA = 17



*[Handwritten signature]*

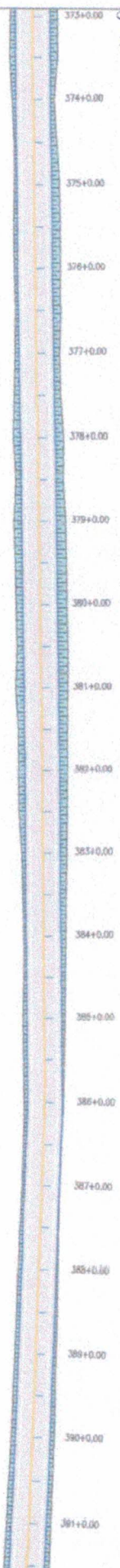

PREFEITURA MUNICIPAL DE ACAUÃ PAVIMENTAÇÃO ASFALTICA DA ESTRADA QUE LIGA A LOCALIDADE DE ARAUÁ A LOCALIDADE DE LIMBÉ PROJETO DE SINALIZAÇÃO		TRANSMISSÃO <b>9 / 13</b> ESCALA 1/1000
PROJETO ARCO	DATA 14/09/2010	



*[Handwritten signature]*

PREFEITURA MUNICIPAL DE ACARAJÚ PAVIMENTAÇÃO ASFÁLTICA DA ESTRADA QUE LIGA A LOCALIDADE DE ARAUÁ À LOCALIDADE DE IMBÉ PROJETO DE SINALIZAÇÃO		PLANÍCULA <b>10 / 13</b>
PROJETO DE SINALIZAÇÃO 1/1000	ESCALA <b>1/1000</b>	

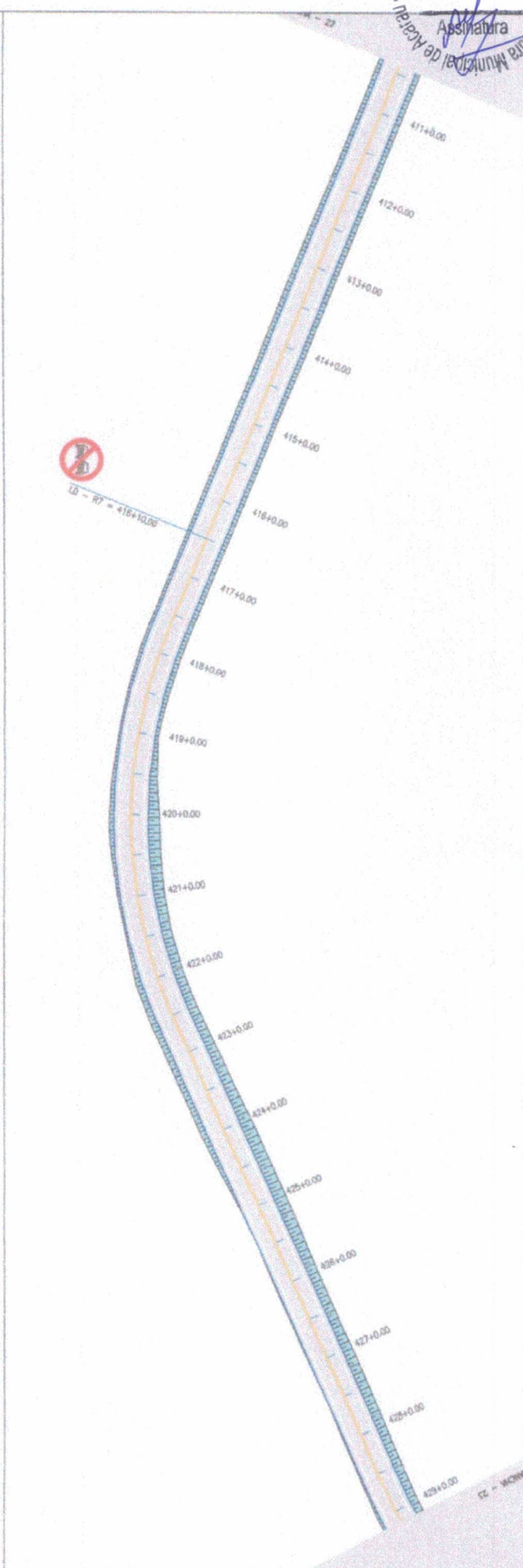
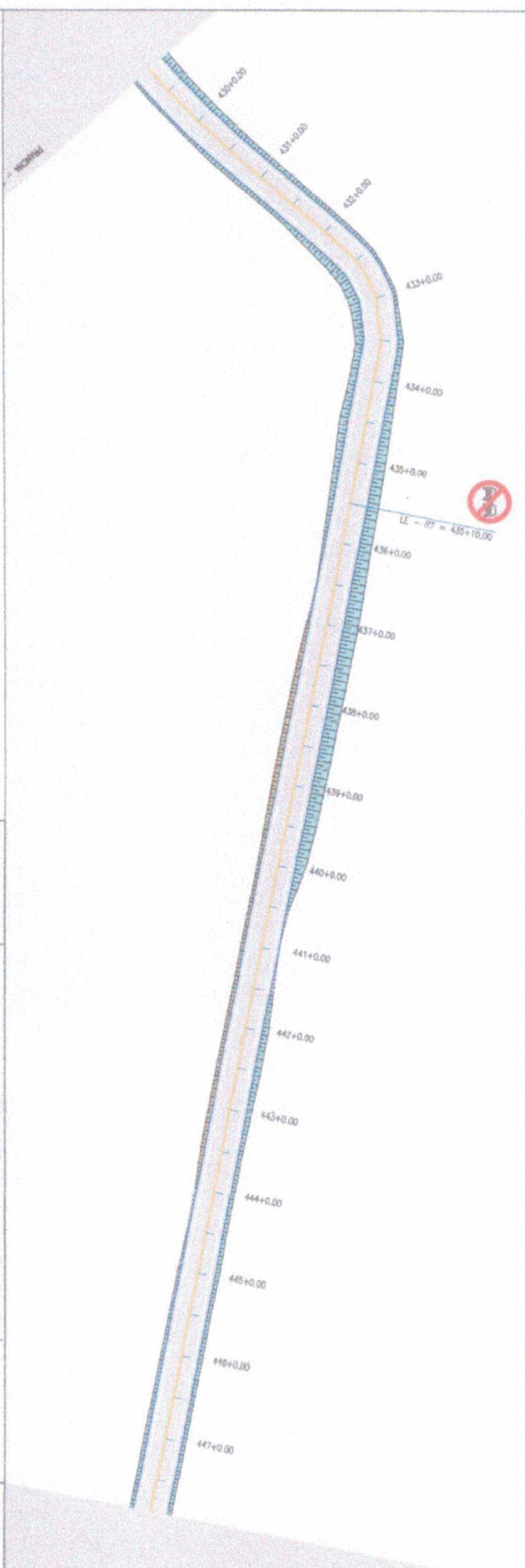




*[Handwritten signature]*

PREFEITURA MUNICIPAL DE ACARAI PAVIMENTAÇÃO ASFÁLTICA DA ESTRADA QUE LIGA A LOCALIDADE DE ARANAÚ À LOCALIDADE DE IMBÉ PROJETO DE SIMULAZÃO		PRINCIPA <b>11 / 13</b> ESCALA 1/1000
PROJ. ANO:	PAVAS: ALDAILA, SM, STONG	

*A*




*[Handwritten signature]*

PROJETO DE SINALIZAÇÃO	PREFETURA MUNICIPAL DE ACARAJÚ
ARABAUÁ LOCALIDADE DE LIMBÉ	PAVIMENTAÇÃO ASFALTICA DA ESTRADA QUE LIGA A LOCALIDADE DE
ESCALA	12 / 13
1/1000	

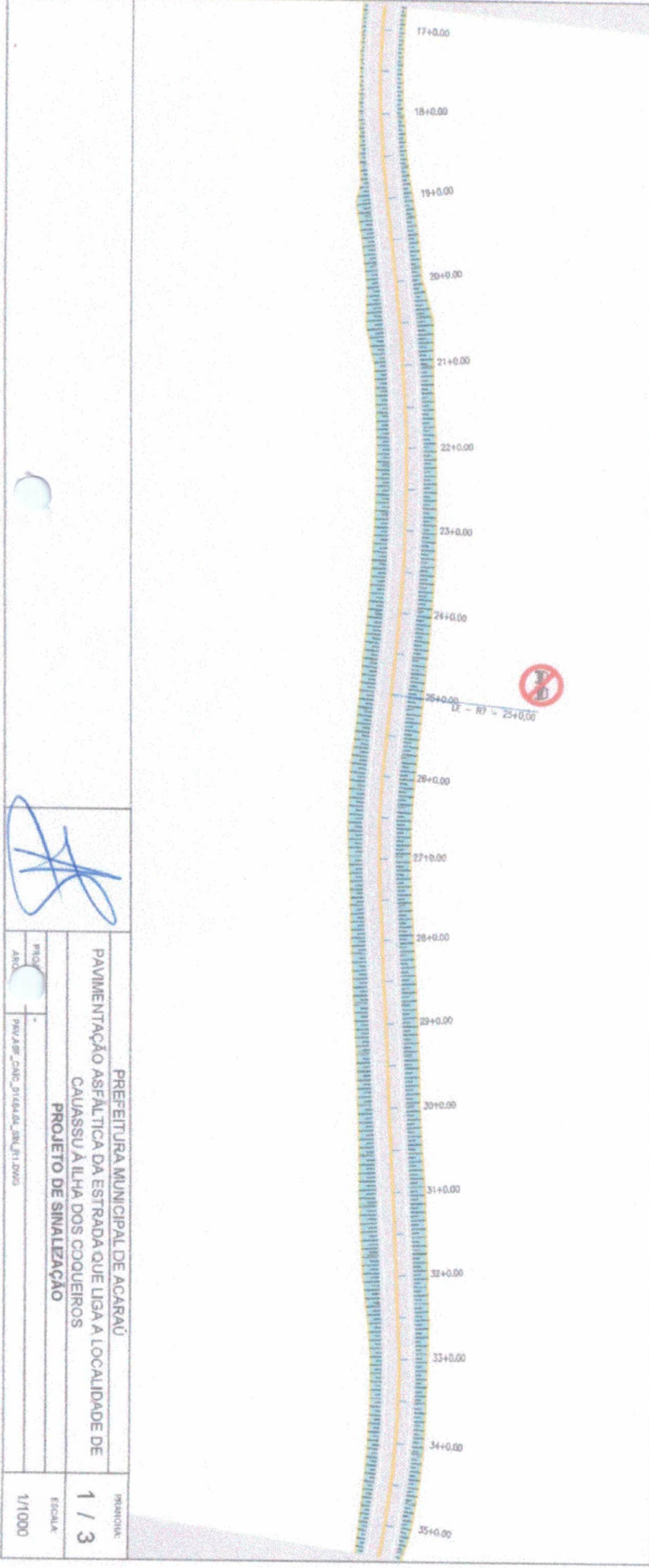
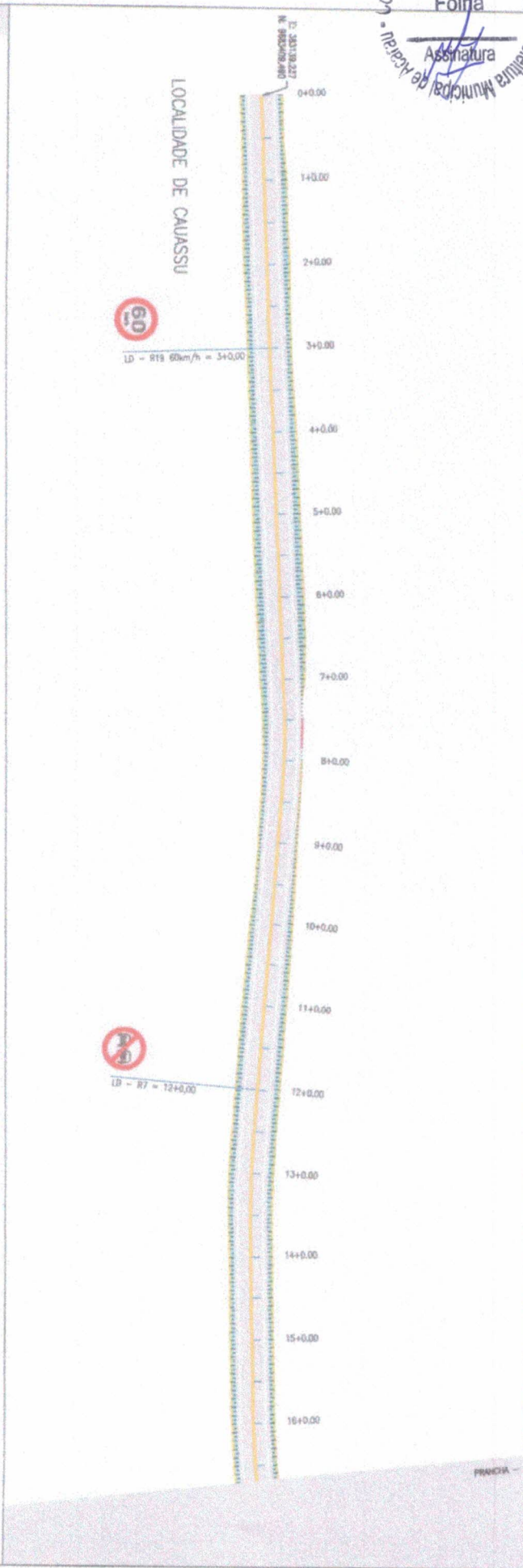



PROCHA - 24



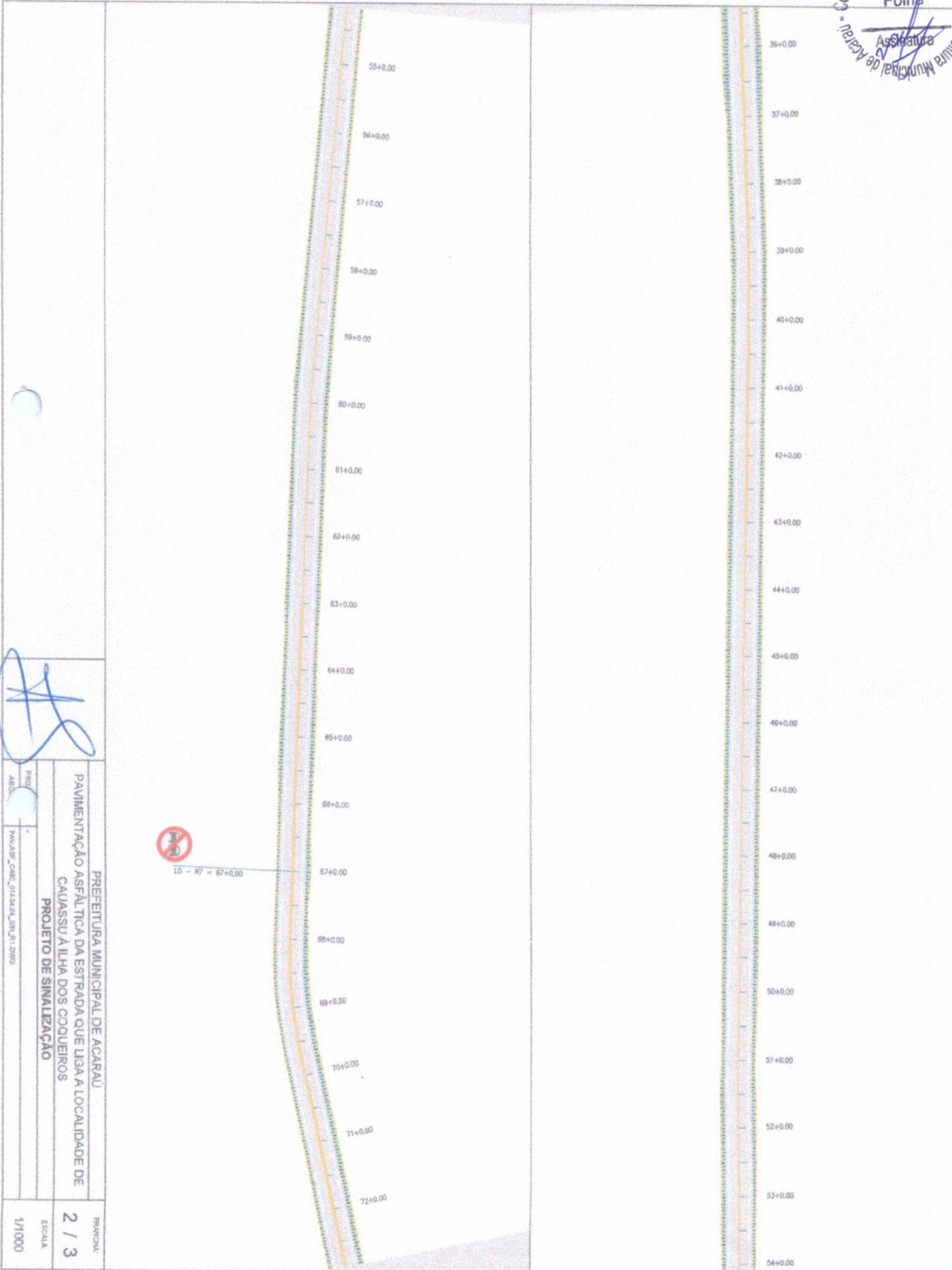
*[Handwritten signature]*

PREFEITURA MUNICIPAL DE ACARAU PAVIMENTAÇÃO ASFALTICA DA ESTRADA QUE LIGA A LOCALIDADE DE ARANAÚ A LOCALIDADE DE LIMBÉ PROJETO DE SINALIZAÇÃO		PRONCHA: <b>13 / 13</b>
PIMB ARU	PAV. ASF. AL. 0,15 x 11,30 m, 61,20 m	ESCALA: 1/1000



 PROJ. ARQ.	PREFEITURA MUNICIPAL DE ACARAJÚ PAVIMENTAÇÃO ASFÁLTICA DA ESTRADA QUE LIGA A LOCALIDADE DE CAUASSU A ILHA DOS COQUEIROS PROJETO DE SINALIZAÇÃO		PRINCIPAL 1 / 3 ESCALA 1/1000
	PROJ. CALC. DRENAGEM, SINALIZAÇÃO		

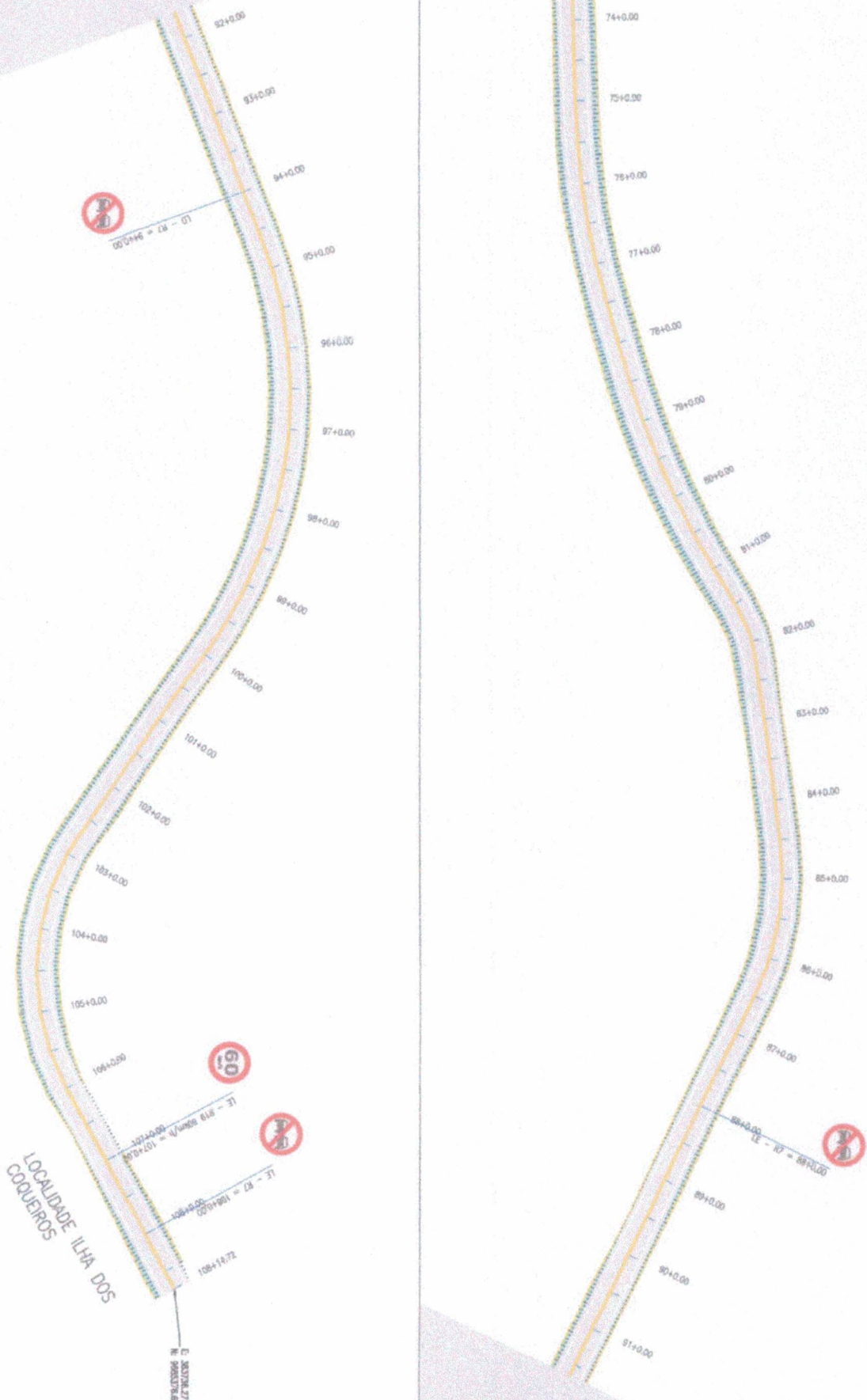




*[Handwritten signature]*

PROJ. CIVIL	PREFEITURA MUNICIPAL DE ACARAU	PRINCIPAL
AV. B.		
PAVIMENTAÇÃO ASFÁLTICA DA ESTRADA QUE LIGA A LOCALIDADE DE CAUASSU À ILHA DOS COQUEIROS		
PROJETO DE SINALIZAÇÃO		
1/1000	2 / 3	ESCALA

PARADA - 4



LOCALIDADE ILHA DOS COQUEIROS

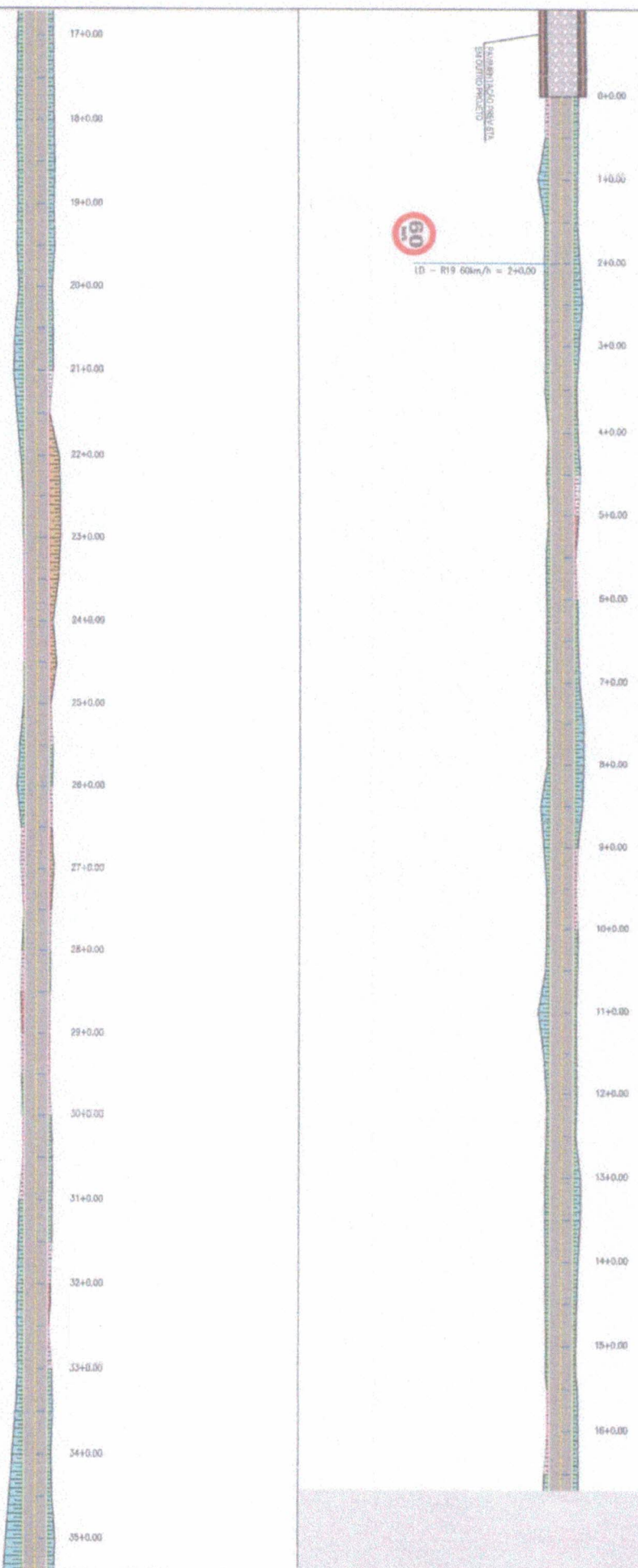
E. ARONHA  
R. SERRAVALLE

*[Handwritten signature]*

PROJETO DE SINALIZAÇÃO	PREFETURA MUNICIPAL DE ARACAJU	PARADA - 4
CAUASSU À ILHA DOS COQUEIROS		
PAVIMENTAÇÃO ASFALTICA DA ESTRADA QUE LIGA A LOCALIDADE DE		
PROJETO DE SINALIZAÇÃO		
ESCALA	3 / 3	1/1.000



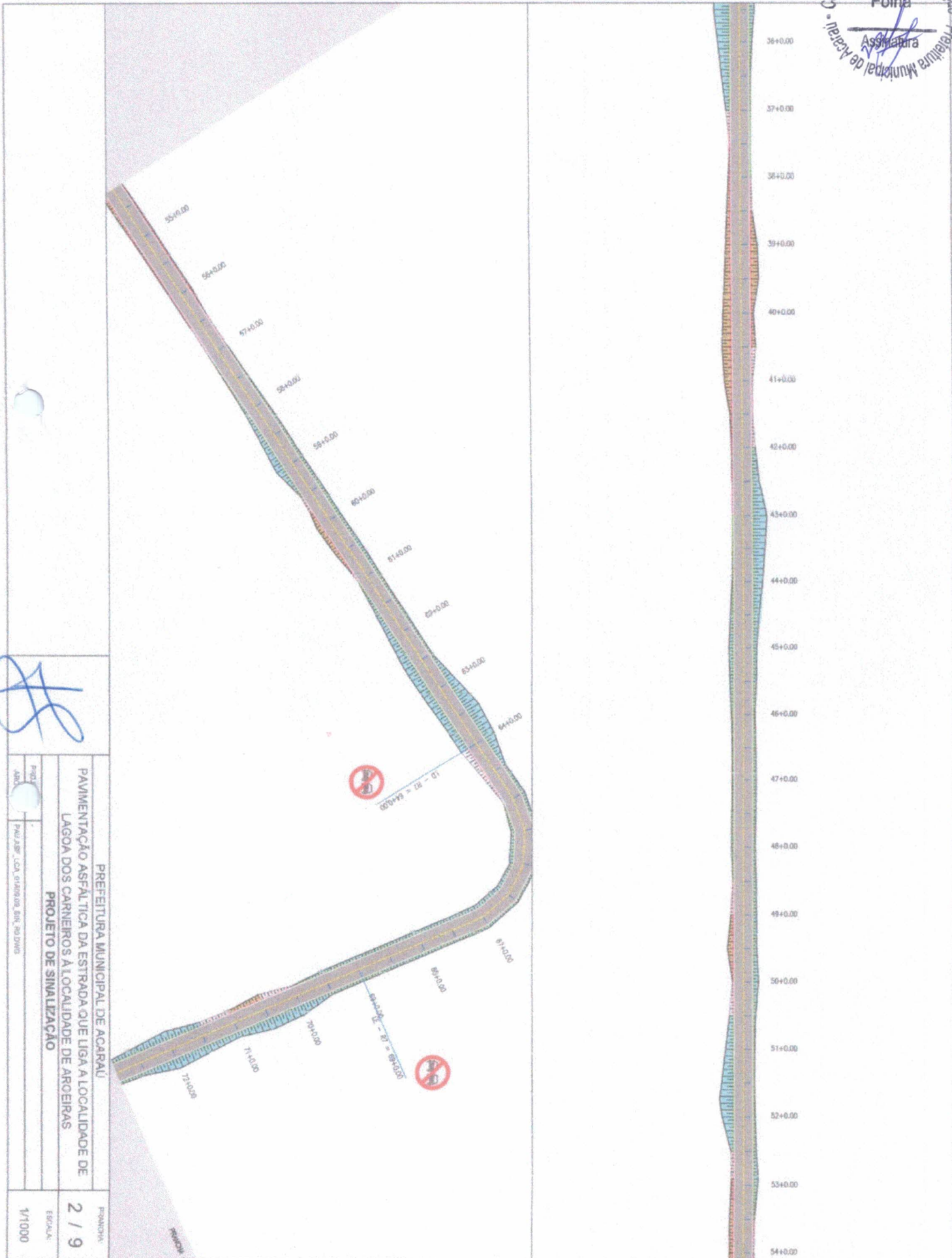
LOCALIDADE DE LAGOA DOS CARNEIROS



*[Handwritten Signature]*

PREFEITURA MUNICIPAL DE ACARAJÁ PAVIMENTAÇÃO ASFALTICA DA ESTRADA QUE LIGA A LOCALIDADE DE LAGOA DOS CARNEIROS A LOCALIDADE DE AROEIRAS PROJETO DE SINALIZAÇÃO		PLANHO: <b>1 / 9</b>
ESCALA: 1/1000		



A



*[Handwritten signature]*

PREFEITURA MUNICIPAL DE ACARAI  
 PAVIMENTAÇÃO ASFALTICA DA ESTRADA QUE LIGA A LOCALIDADE DE  
 LAGOA DOS CARNEIROS A LOCALIDADE DE ARCEIRAS  
 PROJETO DE SINALIZAÇÃO  
 PRAÇA  
 PAULISTA, C.A. 61002-000, 30.0000  
 ESCALA:  
**2 / 9**  
 1/1000


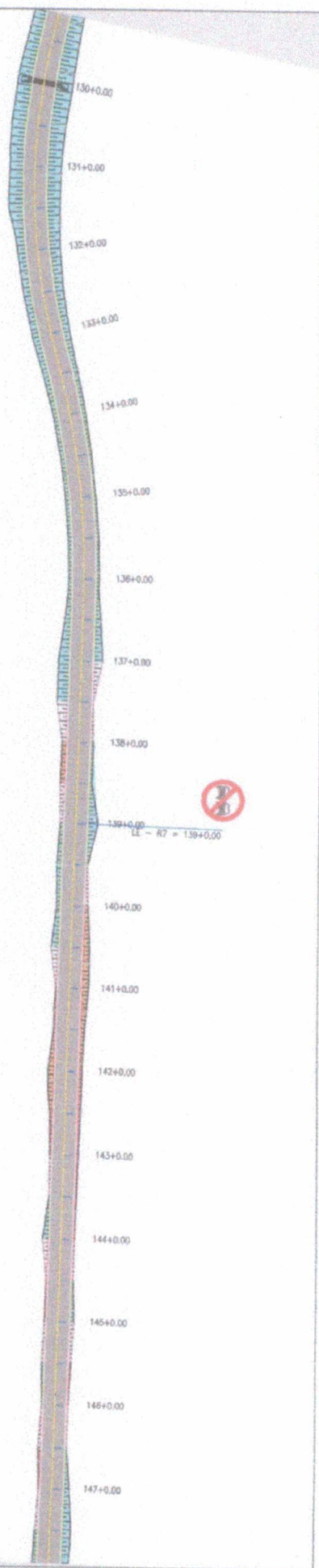




*[Handwritten Signature]*

PREFEITURA MUNICIPAL DE ACARAJU  
 PAVIMENTAÇÃO ASFALTICA DA ESTRADA QUE LIGA A LOCALIDADE DE  
 LAGOA DOS CARNEIROS A LOCALIDADE DE ARCEIRAS  
 PROJETO DE SINALIZAÇÃO

ESCALA: **3 / 9**  
 1/1000



*[Handwritten signature]*

PREFEITURA MUNICIPAL DE ACARAÚ PAVIMENTAÇÃO ASFALTICA DA ESTRADA QUE LIGA A LOCALIDADE DE LAGOA DOS CARNEIROS A LOCALIDADE DE ARROEIRAS PROJETO DE SINALIZAÇÃO	
PLANÍCULA 4 / 9	ESCALA 1/1000