


1 PLANTA BAIXA
ESCALA 1/500

PERFIL LONGITUDINAL RUA JOÃO MIRANDA

ESCALA VERT.=1/200



1 PERFIL LONGITUDINAL
ESCALA 1/500




LEGENDA

- T Ponto
- ~ Curvas de nível
- Carca
- Meio fio
- ==== Muro
- ▨ Edificação
- ⊗ Vegetação
- ⊞ Fossato

DETALHES



SEÇÃO TIPO PAVIMENTO



PAROQUA GERAL DO LINDOUBAÇO
LUBRIFICANTE SINDICATO A GARRAFA
LOCUÇÕES DE CIMENTO PROTÉGICAS NO ATÍPICO CAL 20
(DISTRIBUIDOR PARA O BRASIL) S.A.
CONSTRUTORA DE MATERIAIS DE CONCRETO
CORPO DE ENGENHEIROS CIVIS DE SÃO PAULO - SP
C.A. Nº 041.691-3 - 08/07/98
CNPJ Nº 06.908.893/0001-00
RUA JOSÉ MONTEIRO DE MELOSES Nº 100 - JARDIM SÃO JOÃO - SP
TEL: (011) 5083-9700 FAX: (011) 5083-1150
E-MAIL: info@pavimantoprod.com.br
www.pavimantoprod.com.br

TÍTULO: PAVIMENTAÇÃO EM PEDRA TOSCA
RUA JOÃO MIRANDA - ARARAQUÁ - ACARÁIO-GE
EST. 0 a EST. 7+0,00

CLIENTE: PREFEITURA MUNICIPAL DE ACARÁIO

VALOR TOTAL: 140,00m

CONTEÚDO:
1 - PLANTA BAIXA
2 - PERFIL LONGITUDINAL

PROPOSTA: 1/1

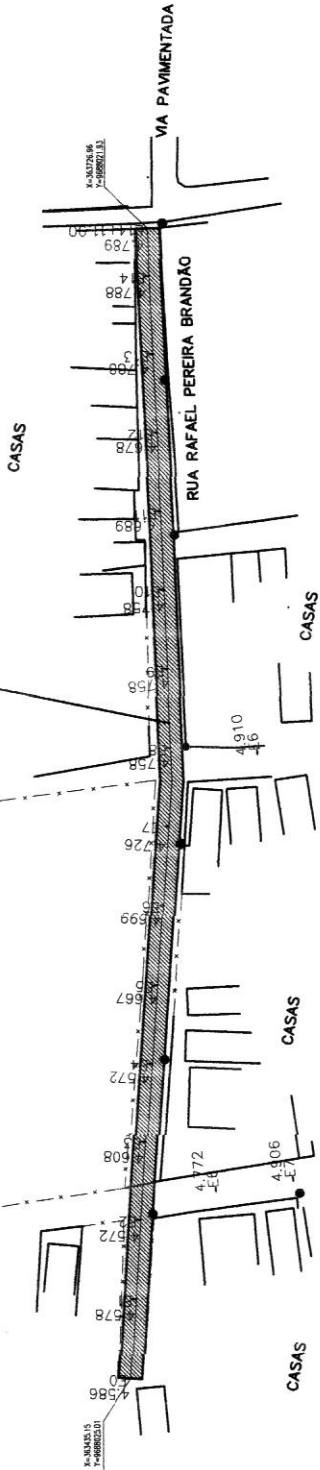
PROJETADE: AI

INDICADA

ASSINATURA: ANTONIO CARLOS
DATA: NOV./2015
MENSURAÇÃO: 02




RUA RAFAEL PEREIRA BRANDÃO
 COMPRIMENTO: 291,90m
 LARGURA: 6,00m



1 PLANTA BAIXA
 ESCALA 1/500

PERFIL LONGITUDINAL RUA RAFAEL PEREIRA BRANDÃO



ESCALA VERT.=1/200

1 PERFIL LONGITUDINAL
 ESCALA 1/500


LEGENDA

- Muro
- Edifício
- Vegetação
- Passeio
- Poste
- Curvas de nível
- Cerca
- Melo flo

DETALHES



SEÇÃO TIPO PAVIMENTO



AGÊNCIA GERAL DE LICENCIAMENTO
 LICENCIAMENTO REALIZADO COM A RESOLUÇÃO Nº 213, TÍTULO IV
 CONDIÇÕES PARA PRODUÇÃO DE PROJETOS DE OBRAS DE
 CONSTRUÇÃO DE OBRAS DE INFRA. E O DE
 INTERVENÇÃO DE INFRA. E O DE
 OBRAS DE INFRA. E O DE
 OBRAS DE INFRA. E O DE



RUA JOSÉ MONTEIRO DE MENEZES
 ACARAUÁ-CE
 CEP: 12.102-770000-04
 TEL: 85.3338.3030/3118.3121
 E-MAIL: 200000000@acaruaua.ce.gov.br

PAVIMENTAÇÃO EM PEDRA TOSCA

RUA RAFAEL PEREIRA BRANDÃO - ACARAUÁ - ACARAUÁ-CE
 EST. 0 a EST. 14+11,90

CLIENTE: PREFEITURA MUNICIPAL DE ACARAUÁ

EXTENSÃO TOTAL: 291,90m

CONTÍDUA: 1 - PLANTA BAIXA
 2 - PERFIL LONGITUDINAL

1/1

PROJETO: ANTONIO CARLOS
 DATA: NOV/2015
 FOLHA: A1
 INDICAÇÃO: 02

A

B

C

D

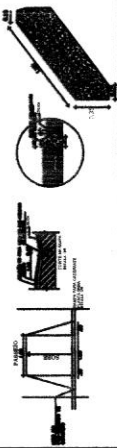
E

2

LEGENDA

- Muro
- Curvas de nível
- Cerca
- Meio fio
- ▨ Edificação
- Vegetação
- ▨ Pavesejo

DETALHES



SEÇÃO TIPO PAVIMENTO



ABRIL 2015
 LICENCIAMENTO Nº 11.100.774/001-24
 CREA-PA Nº 02/00020-8
 RUA JOSE ANASTACIO FONTELES Nº 214 TORÇÃO
 DADOS DE CAMPO PRODUZIDAS NO AUTOCAD 2014
 CONSULTA PARA RECONSTRUÇÃO DE RUA (PAVIMENTAÇÃO)
 COMPOSTA POR: RUA ANA RITA GIFFONI, RUA ANA
 COMENDADOR LIMA, RUA SALES, RUA ESTEVAM LOUZADA
 E RUA DJACIR SALES - DADOS: 2015 - DATA: 2015

RUA JOSE ANASTACIO FONTELES Nº 214 TORÇÃO
 DADOS DE CAMPO PRODUZIDAS NO AUTOCAD 2014
 CONSULTA PARA RECONSTRUÇÃO DE RUA (PAVIMENTAÇÃO)
 COMPOSTA POR: RUA ANA RITA GIFFONI, RUA ANA
 COMENDADOR LIMA, RUA SALES, RUA ESTEVAM LOUZADA
 E RUA DJACIR SALES - DADOS: 2015 - DATA: 2015

PROJETO: PAVIMENTAÇÃO EM PEDRA TOSCA
 LOCAL: RUAS BURITI - SEDE - ACARAÚQUE
 CLIENTE: PREFEITURA MUNICIPAL DE ACARACÉ
 EXTENSÃO TOTAL: EXTENSÃO: 432,00M
 CONTEÚDO: 1 - PLANTA BAIXA

PROJETO: 1/1
 FOLHA: A1
 INDICAÇÃO: 02

ANTONIO CARLOS
 DATA: NOV/2015
 INDICAÇÃO: 02



1 PLANTA BAIXA
 ESCALA: 1/500

DE	PARA
0.25	0.35
0.40	0.50
0.50	0.60
0.25	0.35
0.25	0.35
0.25	0.35
0.25	0.35
0.20	0.30
0.20	0.30

SEM FUNDAMENTO NA PAREDE DO CORTA-VENTO PARA O CORTA-VENTO E
 PROTEÇÃO DO ABRIGADO

A

B

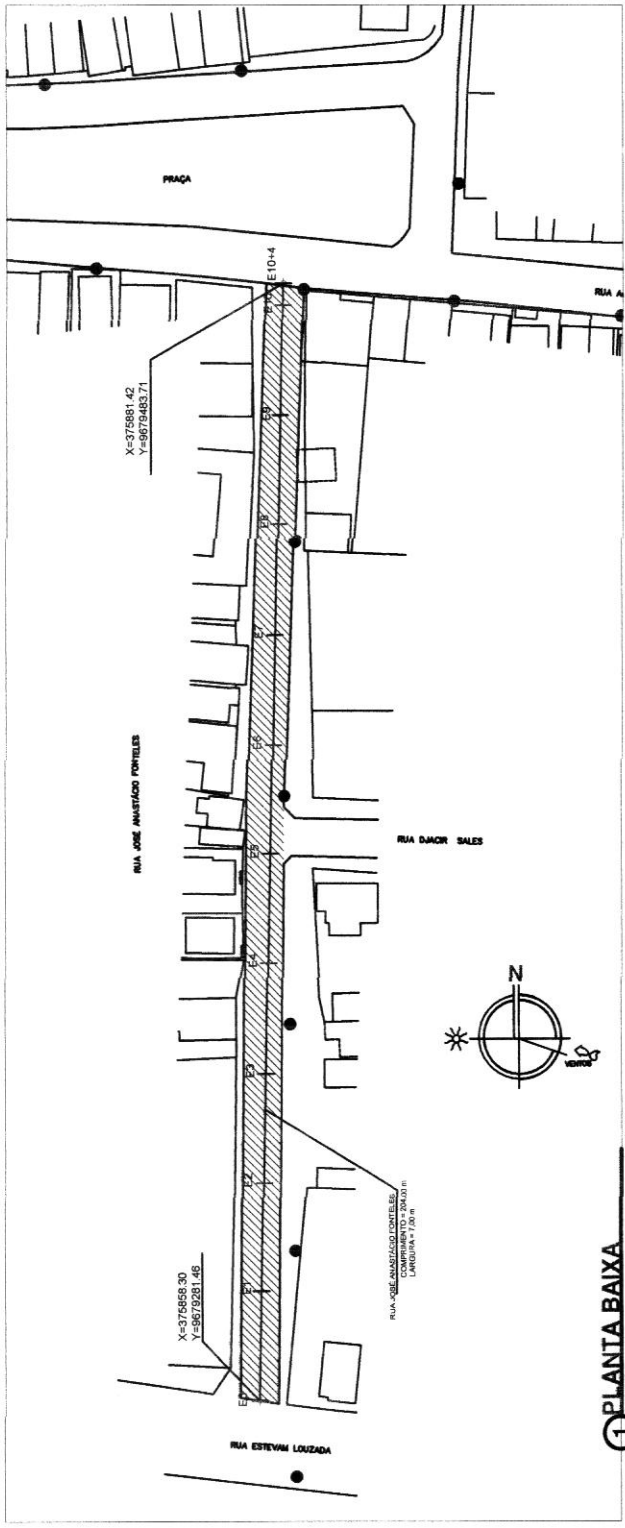
C

D

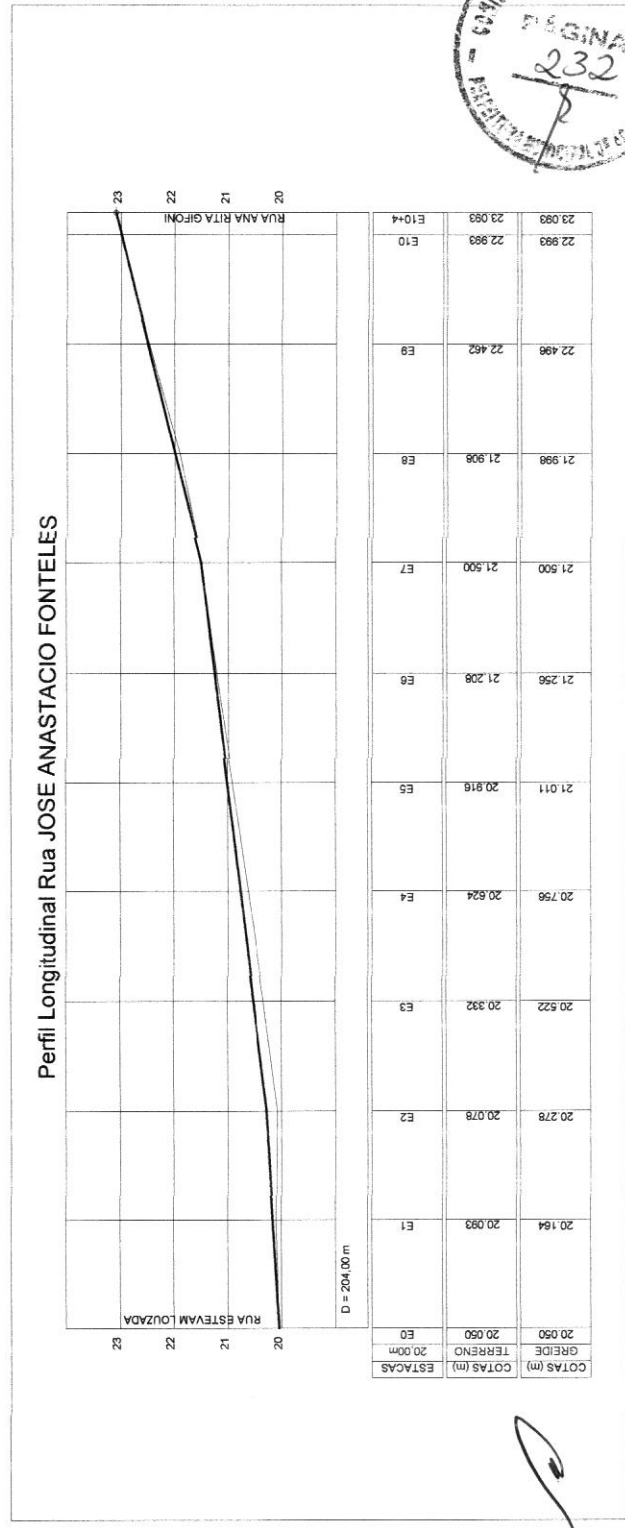
E

1

A B C D E



1 PLANTA BAIXA
ESCALA 1/500




2 PEREIL LONGITUDINAL
ESCALA 1/500

A


LEGENDA

- Ponte
- Muro
- Curvas de nível
- Edificação
- Cercos
- Vegetação
- Melo fio
- Passeio

DETALHES



SEÇÃO TIPO PAVIMENTO



ANEXO GERAL DO LICENCIAMENTO
 LICENCIAMENTO REALIZADO EM 11/05/2015 POR MEIO DO SIG TIPOCON
 DADOS DE CADASTRO PRODUZIDOS NO AUTOMATO CADASTRO 3D
 (CENTRO DA AVIAÇÃO) COM O USO DO SIG TIPOCON (VERSÃO 1.0.0)
 COMPROVANDO A VERACIDADE E EXATIDÃO DOS DADOS CADASTRAIS
 OPEL LT - TRÁFEGO MOBILIDADE ESCALONADA - DOUTOR ANTONIO CARLOS

RUA JOSE MONTEIRO DE MELOUZE
 CNPJ: 12.168.776/0001-44
 TEL: 85 3638-8738/85 3116-5671
 EMAIL: ric@monteirode.me.com.br

RUA JOSE ANASTACIO FONTELES
 EST. 08 EST. 10+4

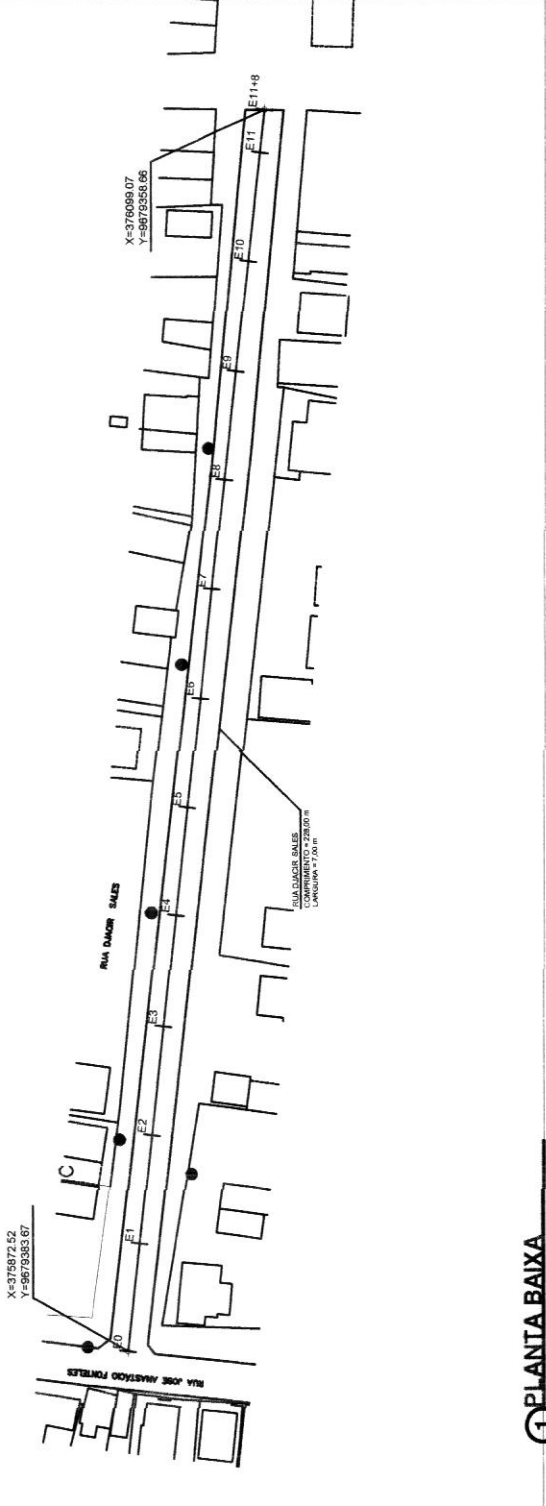
PREFEITURA MUNICIPAL DE ACARÁ
 EXTENSÃO: 204,00M

1/1

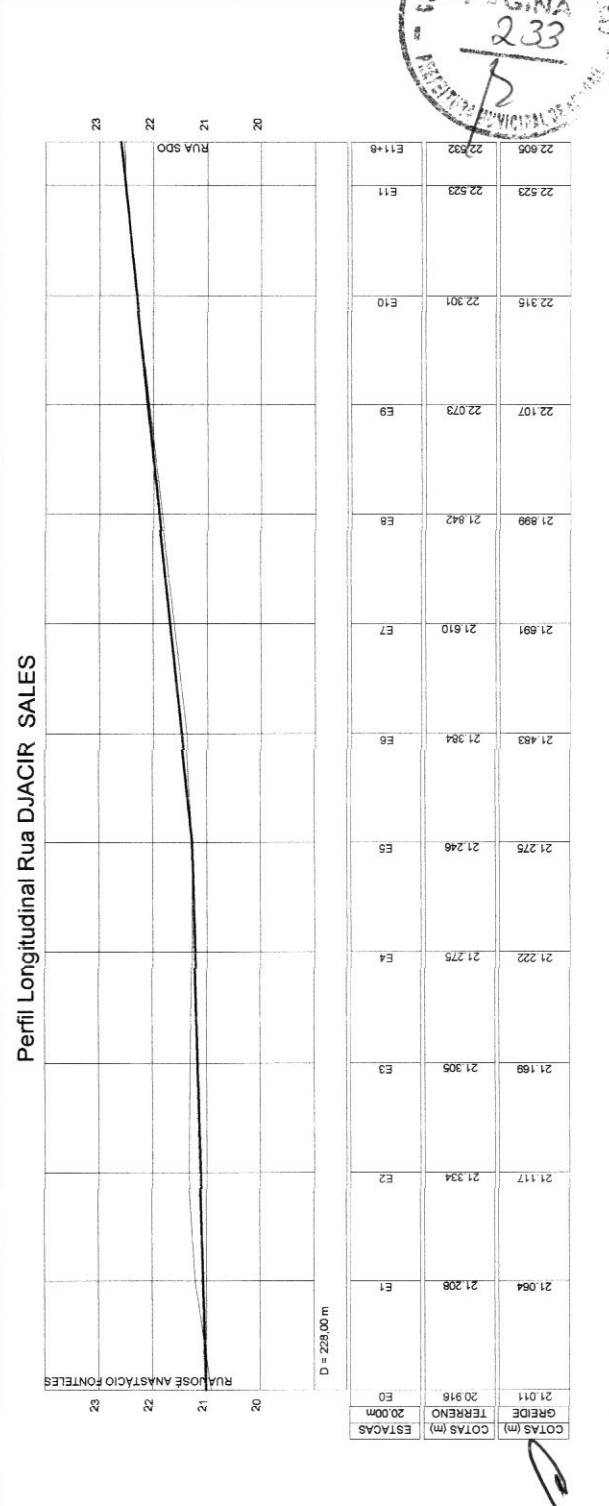
ANTONIO CARLOS
 NOV/2015
 02
 INDICADA



2 1



1 PLANTA BAIXA
ESCALA 1/500

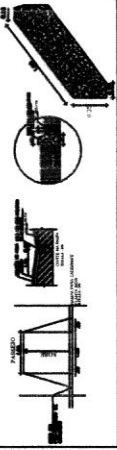


ESTACAS	GREIDE TERRENO 20,00m	COI.TAS (m)
E0	20.916	21.016
E1	21.208	21.064
E2	21.334	21.117
E3	21.305	21.169
E4	21.275	21.222
E5	21.246	21.275
E6	21.384	21.483
E7	21.610	21.691
E8	21.842	21.899
E9	22.073	22.107
E10	22.301	22.315
E11	22.523	22.523
E11+8	22.532	22.605

2 PERFIL LONGITUDINAL
ESCALA 1/500

- LEGENDA
- Póste
 - Curvas de nível
 - Cerca
 - Meio fio
 - Muro
 - Edifício
 - Vegetação
 - Passeio

DETALHES



SEÇÃO TIPO PAVIMENTO



LABORATÓRIO DE MATERIAIS DE CONSTRUÇÃO
UNIVERSIDADE FEDERAL DO RIO GRANDE DO SUL
AV. ITaipua, 116 - Camo. de D. F. - 91240-900 - Porto Alegre, RS
FONE: (51) 3308-1234 FAX: (51) 3308-1234
E-MAIL: labmat@ufrgs.br

PROJETO: PAVIMENTAÇÃO EM PEDRA TOSCA

LOCAL: RUA DJACIR SALES, EST. 0+0.00 A 11+8

CLIENTE: PREFEITURA MUNICIPAL DE ACARAÚ

EXTENSÃO TOTAL: 228,00M

PROJETO: 1 - PLANTA BAIXA
2 - PERFIL LONGITUDINAL


PROJETADE: ANTONIO CARLOS

DATA: NOV/2015

INDICADA: 02

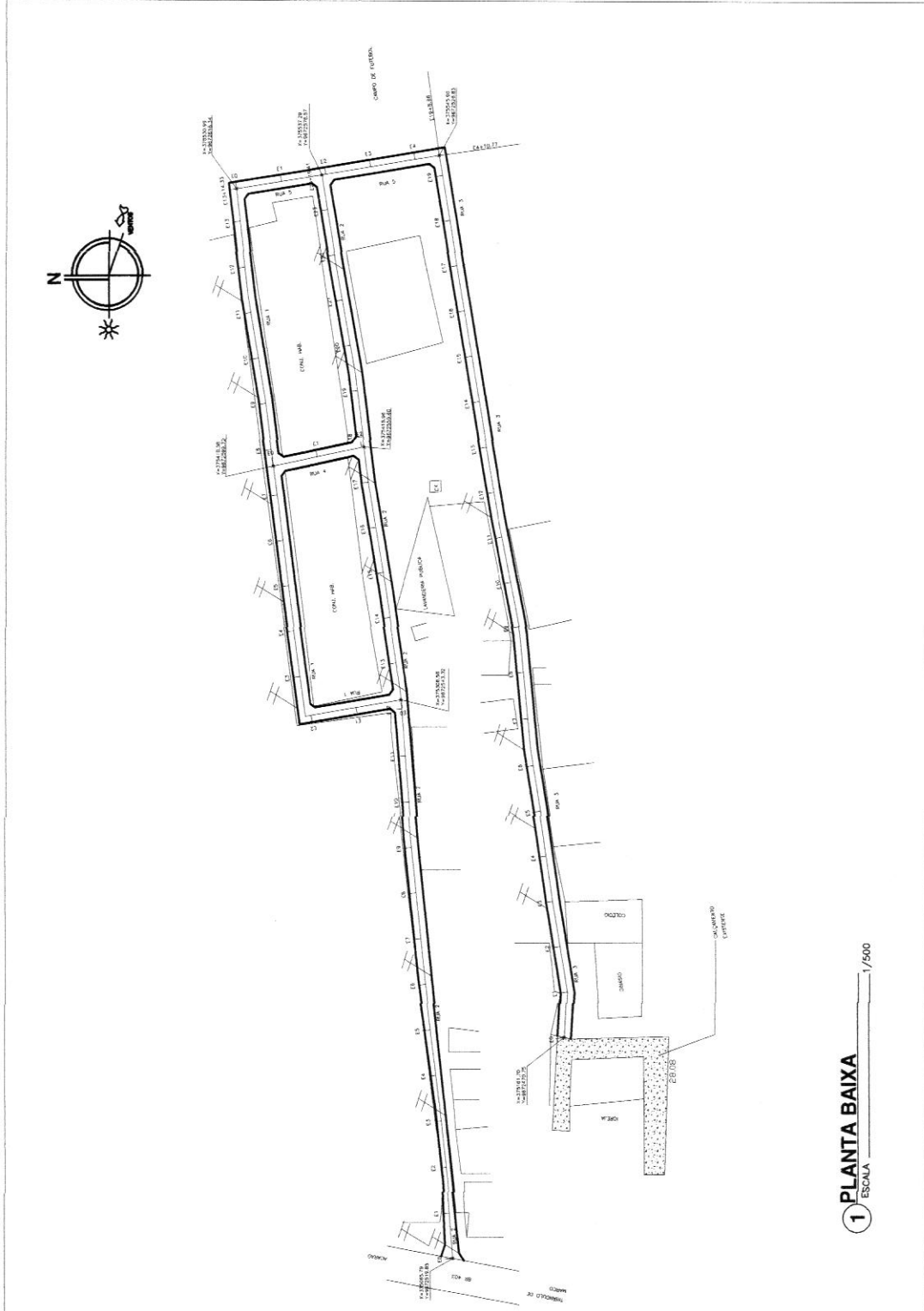
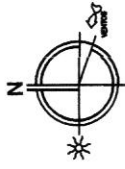
INDICADA: A1

INDICADA: 1/1



ESPASSURAS DE PAVIMENTO
0.25
0.70
0.40
0.30
0.20
0.25
0.25
0.25
0.20
0.20

1

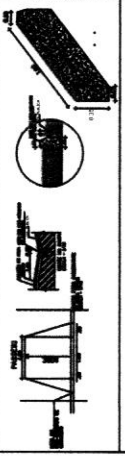


1 PLANTA BAIXA
ESCALA 1/500

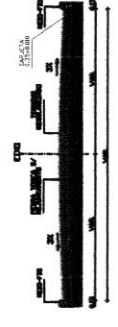
LEGENDA

- Poste
- Muro
- Curvas de nível
- Edifício
- Cerca
- Vegetação
- Meio fio
- Passeio

DETALHES



SEÇÃO TIPO PAVIMENTO



AVISO SOBRE O LICENCIAMENTO
 O PROJETO DE PAVIMENTO COM A TOSCA DE PEDRA COM 215 TORÇÃO, ENTRE A TOSCA DE PEDRA DE 100MM DE LARGURA, PARA ACESSO ÀS UNIDADES HABITACIONAIS, É DE RESPONSABILIDADE DO PROJEETISTA. O PROJEETISTA DEVERÁ ASSINAR E CARIMBAR O PROJETO, COM A DATA DE EMISSÃO DO PROJETO, EM UM LOCAL VISÍVEL, COM A DATA DE EMISSÃO DO PROJETO, EM UM LOCAL VISÍVEL, COM A DATA DE EMISSÃO DO PROJETO, EM UM LOCAL VISÍVEL.

PAVIMENTAÇÃO EM PEDRA TOSCA
 MACAUBA - ACARAÚ - CE

PROJETO

RUA JOSÉ MONTEIRO DE MELORES
 ACARAÚ - CE
 CEP: 15.140-000
 TEL: 88 3634-7285 (118.8281)
 E-MAIL: joazeiro@joazeiro.com.br

PAVIMENTAÇÃO EM PEDRA TOSCA

RUAS DA LOC. DE MACAUBA
 CLIENTE: PREFEITURA MUNICIPAL DE ACARAÚ
 ESTIMATIVA TOTAL: 1.269,37m

PROJEÇÃO	1/1
PROJ. Nº	AI
PROJ. Nº	INDICADA
PROJ. Nº	NOV/2015
PROJ. Nº	02
PROJ. Nº	ANTONIO CARLOS



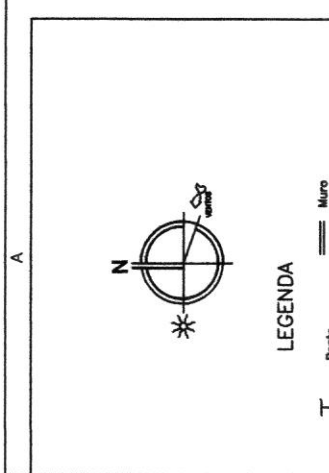
A B C D E

B C D E

C D E

D E

E



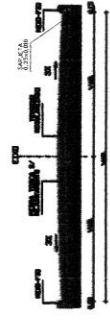
LEGENDA

- Poste
- Curvas de níveis
- Cerca
- Muro
- Edificação
- Vegetação
- Melo fio
- Passeio

DETALHES

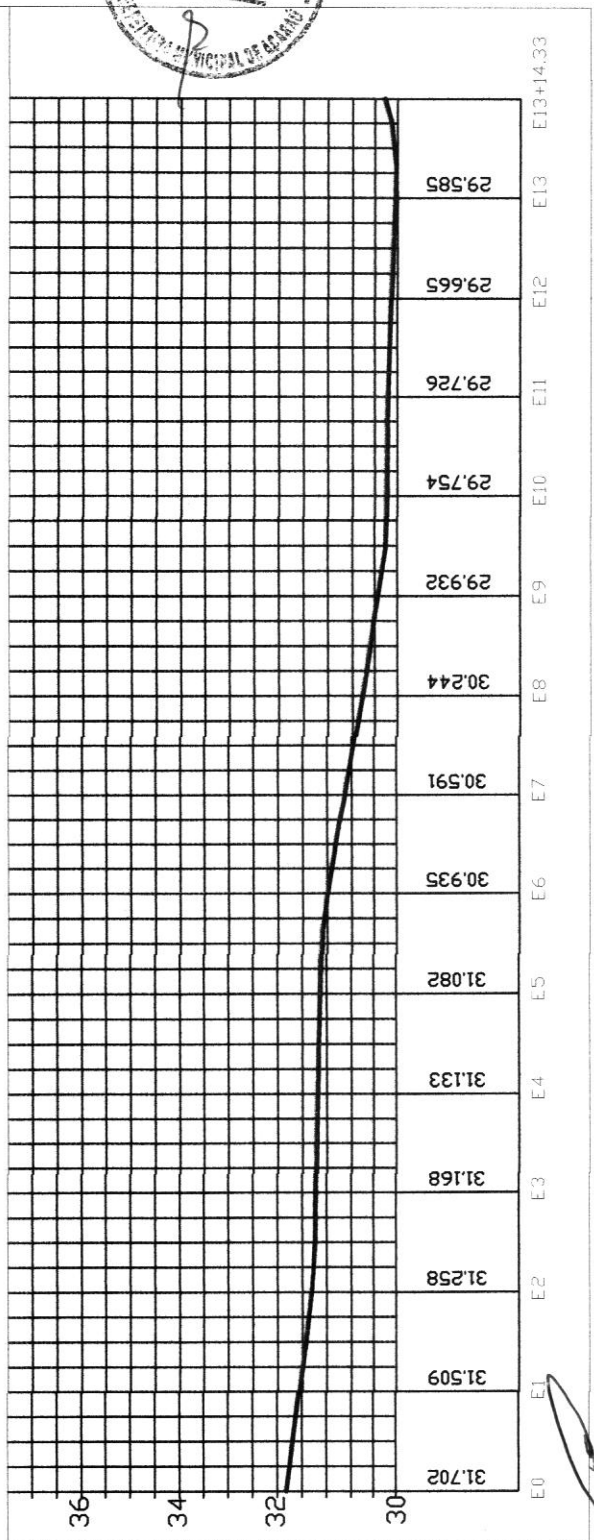


SEÇÃO TIPO PAVIMENTO



ÁREA GERAL DE LAYOUT
 LAYOUT PARA O PROJETO DE PAVIMENTO DE RUA 1, COM 115 TORNAS
 (CANTÃO PARA INTERSECÇÃO DE RUA 1 COM RUA 2)
 (CANTÃO PARA INTERSECÇÃO DE RUA 1 COM RUA 3)
 (CANTÃO PARA INTERSECÇÃO DE RUA 1 COM RUA 4)
 (CANTÃO PARA INTERSECÇÃO DE RUA 1 COM RUA 5)
 (CANTÃO PARA INTERSECÇÃO DE RUA 1 COM RUA 6)
 (CANTÃO PARA INTERSECÇÃO DE RUA 1 COM RUA 7)
 (CANTÃO PARA INTERSECÇÃO DE RUA 1 COM RUA 8)
 (CANTÃO PARA INTERSECÇÃO DE RUA 1 COM RUA 9)
 (CANTÃO PARA INTERSECÇÃO DE RUA 1 COM RUA 10)
 (CANTÃO PARA INTERSECÇÃO DE RUA 1 COM RUA 11)
 (CANTÃO PARA INTERSECÇÃO DE RUA 1 COM RUA 12)
 (CANTÃO PARA INTERSECÇÃO DE RUA 1 COM RUA 13)
 (CANTÃO PARA INTERSECÇÃO DE RUA 1 COM RUA 14)
 (CANTÃO PARA INTERSECÇÃO DE RUA 1 COM RUA 15)
 (CANTÃO PARA INTERSECÇÃO DE RUA 1 COM RUA 16)
 (CANTÃO PARA INTERSECÇÃO DE RUA 1 COM RUA 17)
 (CANTÃO PARA INTERSECÇÃO DE RUA 1 COM RUA 18)
 (CANTÃO PARA INTERSECÇÃO DE RUA 1 COM RUA 19)
 (CANTÃO PARA INTERSECÇÃO DE RUA 1 COM RUA 20)
 (CANTÃO PARA INTERSECÇÃO DE RUA 1 COM RUA 21)
 (CANTÃO PARA INTERSECÇÃO DE RUA 1 COM RUA 22)
 (CANTÃO PARA INTERSECÇÃO DE RUA 1 COM RUA 23)
 (CANTÃO PARA INTERSECÇÃO DE RUA 1 COM RUA 24)
 (CANTÃO PARA INTERSECÇÃO DE RUA 1 COM RUA 25)
 (CANTÃO PARA INTERSECÇÃO DE RUA 1 COM RUA 26)
 (CANTÃO PARA INTERSECÇÃO DE RUA 1 COM RUA 27)
 (CANTÃO PARA INTERSECÇÃO DE RUA 1 COM RUA 28)
 (CANTÃO PARA INTERSECÇÃO DE RUA 1 COM RUA 29)
 (CANTÃO PARA INTERSECÇÃO DE RUA 1 COM RUA 30)
 (CANTÃO PARA INTERSECÇÃO DE RUA 1 COM RUA 31)
 (CANTÃO PARA INTERSECÇÃO DE RUA 1 COM RUA 32)
 (CANTÃO PARA INTERSECÇÃO DE RUA 1 COM RUA 33)
 (CANTÃO PARA INTERSECÇÃO DE RUA 1 COM RUA 34)
 (CANTÃO PARA INTERSECÇÃO DE RUA 1 COM RUA 35)
 (CANTÃO PARA INTERSECÇÃO DE RUA 1 COM RUA 36)
 (CANTÃO PARA INTERSECÇÃO DE RUA 1 COM RUA 37)
 (CANTÃO PARA INTERSECÇÃO DE RUA 1 COM RUA 38)
 (CANTÃO PARA INTERSECÇÃO DE RUA 1 COM RUA 39)
 (CANTÃO PARA INTERSECÇÃO DE RUA 1 COM RUA 40)
 (CANTÃO PARA INTERSECÇÃO DE RUA 1 COM RUA 41)
 (CANTÃO PARA INTERSECÇÃO DE RUA 1 COM RUA 42)
 (CANTÃO PARA INTERSECÇÃO DE RUA 1 COM RUA 43)
 (CANTÃO PARA INTERSECÇÃO DE RUA 1 COM RUA 44)
 (CANTÃO PARA INTERSECÇÃO DE RUA 1 COM RUA 45)
 (CANTÃO PARA INTERSECÇÃO DE RUA 1 COM RUA 46)
 (CANTÃO PARA INTERSECÇÃO DE RUA 1 COM RUA 47)
 (CANTÃO PARA INTERSECÇÃO DE RUA 1 COM RUA 48)
 (CANTÃO PARA INTERSECÇÃO DE RUA 1 COM RUA 49)
 (CANTÃO PARA INTERSECÇÃO DE RUA 1 COM RUA 50)
 (CANTÃO PARA INTERSECÇÃO DE RUA 1 COM RUA 51)
 (CANTÃO PARA INTERSECÇÃO DE RUA 1 COM RUA 52)
 (CANTÃO PARA INTERSECÇÃO DE RUA 1 COM RUA 53)
 (CANTÃO PARA INTERSECÇÃO DE RUA 1 COM RUA 54)
 (CANTÃO PARA INTERSECÇÃO DE RUA 1 COM RUA 55)
 (CANTÃO PARA INTERSECÇÃO DE RUA 1 COM RUA 56)
 (CANTÃO PARA INTERSECÇÃO DE RUA 1 COM RUA 57)
 (CANTÃO PARA INTERSECÇÃO DE RUA 1 COM RUA 58)
 (CANTÃO PARA INTERSECÇÃO DE RUA 1 COM RUA 59)
 (CANTÃO PARA INTERSECÇÃO DE RUA 1 COM RUA 60)
 (CANTÃO PARA INTERSECÇÃO DE RUA 1 COM RUA 61)
 (CANTÃO PARA INTERSECÇÃO DE RUA 1 COM RUA 62)
 (CANTÃO PARA INTERSECÇÃO DE RUA 1 COM RUA 63)
 (CANTÃO PARA INTERSECÇÃO DE RUA 1 COM RUA 64)
 (CANTÃO PARA INTERSECÇÃO DE RUA 1 COM RUA 65)
 (CANTÃO PARA INTERSECÇÃO DE RUA 1 COM RUA 66)
 (CANTÃO PARA INTERSECÇÃO DE RUA 1 COM RUA 67)
 (CANTÃO PARA INTERSECÇÃO DE RUA 1 COM RUA 68)
 (CANTÃO PARA INTERSECÇÃO DE RUA 1 COM RUA 69)
 (CANTÃO PARA INTERSECÇÃO DE RUA 1 COM RUA 70)
 (CANTÃO PARA INTERSECÇÃO DE RUA 1 COM RUA 71)
 (CANTÃO PARA INTERSECÇÃO DE RUA 1 COM RUA 72)
 (CANTÃO PARA INTERSECÇÃO DE RUA 1 COM RUA 73)
 (CANTÃO PARA INTERSECÇÃO DE RUA 1 COM RUA 74)
 (CANTÃO PARA INTERSECÇÃO DE RUA 1 COM RUA 75)
 (CANTÃO PARA INTERSECÇÃO DE RUA 1 COM RUA 76)
 (CANTÃO PARA INTERSECÇÃO DE RUA 1 COM RUA 77)
 (CANTÃO PARA INTERSECÇÃO DE RUA 1 COM RUA 78)
 (CANTÃO PARA INTERSECÇÃO DE RUA 1 COM RUA 79)
 (CANTÃO PARA INTERSECÇÃO DE RUA 1 COM RUA 80)
 (CANTÃO PARA INTERSECÇÃO DE RUA 1 COM RUA 81)
 (CANTÃO PARA INTERSECÇÃO DE RUA 1 COM RUA 82)
 (CANTÃO PARA INTERSECÇÃO DE RUA 1 COM RUA 83)
 (CANTÃO PARA INTERSECÇÃO DE RUA 1 COM RUA 84)
 (CANTÃO PARA INTERSECÇÃO DE RUA 1 COM RUA 85)
 (CANTÃO PARA INTERSECÇÃO DE RUA 1 COM RUA 86)
 (CANTÃO PARA INTERSECÇÃO DE RUA 1 COM RUA 87)
 (CANTÃO PARA INTERSECÇÃO DE RUA 1 COM RUA 88)
 (CANTÃO PARA INTERSECÇÃO DE RUA 1 COM RUA 89)
 (CANTÃO PARA INTERSECÇÃO DE RUA 1 COM RUA 90)
 (CANTÃO PARA INTERSECÇÃO DE RUA 1 COM RUA 91)
 (CANTÃO PARA INTERSECÇÃO DE RUA 1 COM RUA 92)
 (CANTÃO PARA INTERSECÇÃO DE RUA 1 COM RUA 93)
 (CANTÃO PARA INTERSECÇÃO DE RUA 1 COM RUA 94)
 (CANTÃO PARA INTERSECÇÃO DE RUA 1 COM RUA 95)
 (CANTÃO PARA INTERSECÇÃO DE RUA 1 COM RUA 96)
 (CANTÃO PARA INTERSECÇÃO DE RUA 1 COM RUA 97)
 (CANTÃO PARA INTERSECÇÃO DE RUA 1 COM RUA 98)
 (CANTÃO PARA INTERSECÇÃO DE RUA 1 COM RUA 99)
 (CANTÃO PARA INTERSECÇÃO DE RUA 1 COM RUA 100)

1 PLANTA BAIXA
 ESCALA 1/500



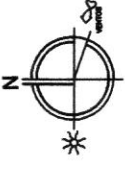
1 PERFIL LONGITUDINAL
 ESCALA 1/500



RUA JOSÉ MONTEIRO DE MELO 026
 ACARAGÁ - CE
 CEP: 15.134-000
 TEL: 88 9939-7153/88 9162-9021
 E-MAIL: mtr@acaraga.com.br
 www.acaraga.com.br

TÍTULO PAVIMENTAÇÃO EM PEDRA TOSCA	
RUA 1	
EST. 0 o EST. 13+14.33	
CLIENTE PREFEITURA MUNICIPAL DE ACARAGÁ	
EXTENSÃO TOTAL 274,33m	
CONTENIDO	1 - PLANTA BAIXA 2 - PERFIL LONGITUDINAL
PROPOSTA	1/1
PROJETA	AI
PROPOSTA	INDICADA
PROJETA	ANTONIO CARLOS
DATA	NOV./2015
PROPOSTA	02

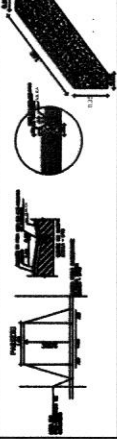
SEM PAVIMENTO NÃO PODE SER CRIADA A REPRESENTAÇÃO DO TERRENO. É RESPONSABILIDADE DO PROJETISTA O CUIDADO COM A REPRESENTAÇÃO DO TERRENO.



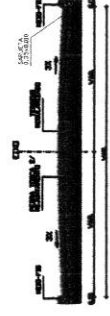
LEGENDA

- T Ponte
- Curvas de níveis
- Cerca
- Muro
- Edifício
- Vegetação
- Passeio

DETALHES



SEÇÃO TIPO PAVIMENTO

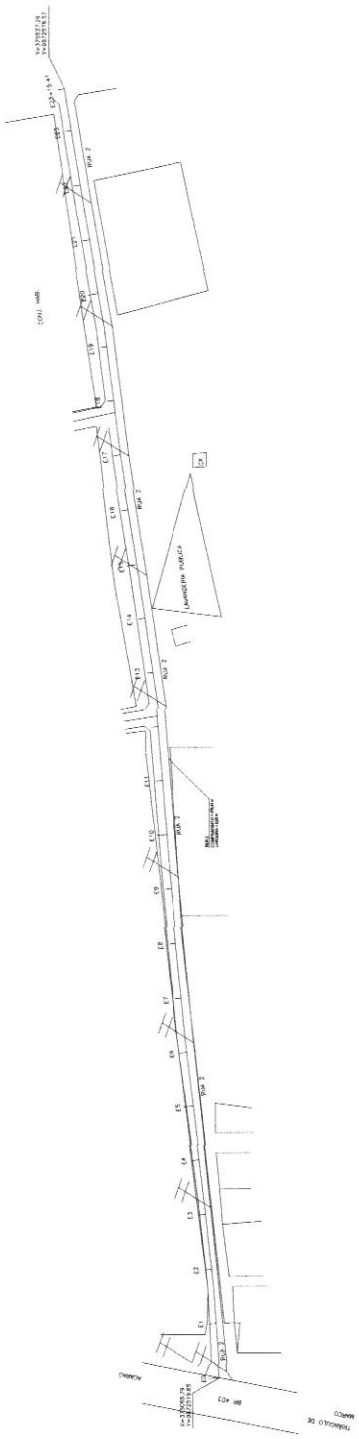


SINALE GENERAL DO LAYOUT/PROJETO
RECONSTRUÇÃO DO PAVIMENTO EM PEDARA TOSCA
 EM UM TRECHO DA AVENIDA DE CARLOS PIAZZA, NO BARRIO DO JARDIM BOTÂNICO, NA CIDADE DE ACARAÁ, ESTADO DO RIO GRANDE DO NORTE.
 O PROJETO DE RECONSTRUÇÃO DO PAVIMENTO EM PEDARA TOSCA, COM 475,41m DE COMPRIMENTO, 11m DE LARGURA E 23x15,41m DE ÁREA, SERÁ EXECUTADO EM DUAS ETAPAS: 1ª - PLANTA BAIXA E 2ª - PERFIL LONGITUDINAL.

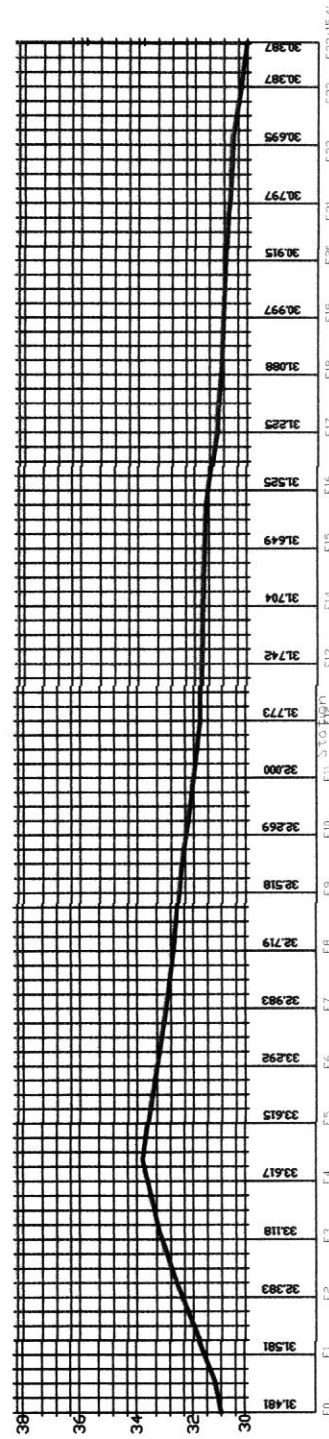
PROJETO TÉCNICO

PROFESSOR RESPONSÁVEL
 RUA JOSÉ MONTEIRO DE MELOZOS
 ACARAÁ - CE
 CEP: 55.145-000
 TEL: 88 3639 0750/85 e 16 8621
 E-MAIL: gms@nasaonline.com.br

TÍTULO		PAVIMENTAÇÃO EM PEDRA TOSCA	
LOCAL		RUA 2 EST. 0 e EST. 23x15,41	
CLIENTE		PREFEITURA MUNICIPAL DE ACARAÁ	
EXTENSÃO TOTAL		475,41m	
CONTENIDO		1 - PLANTA BAIXA 2 - PERFIL LONGITUDINAL	
PROJETADE	DATA	REVISÃO	INDICAÇÃO
ANTONIO CARLOS	NOV/2015	02	A1



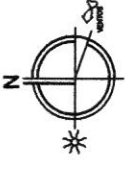
1 PLANTA BAIXA
 ESCALA 1/500



1 PERFIL LONGITUDINAL
 ESCALA 1/500



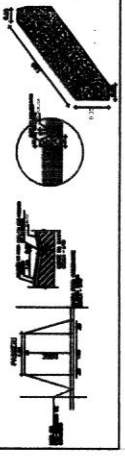
A B C D E




LEGENDA

- Poste
- Curvas de níveis
- Cerca
- Meio fio
- Muro
- Edificação
- Vegetação
- Passeio

DETALHES



SEÇÃO TIPO PAVIMENTO



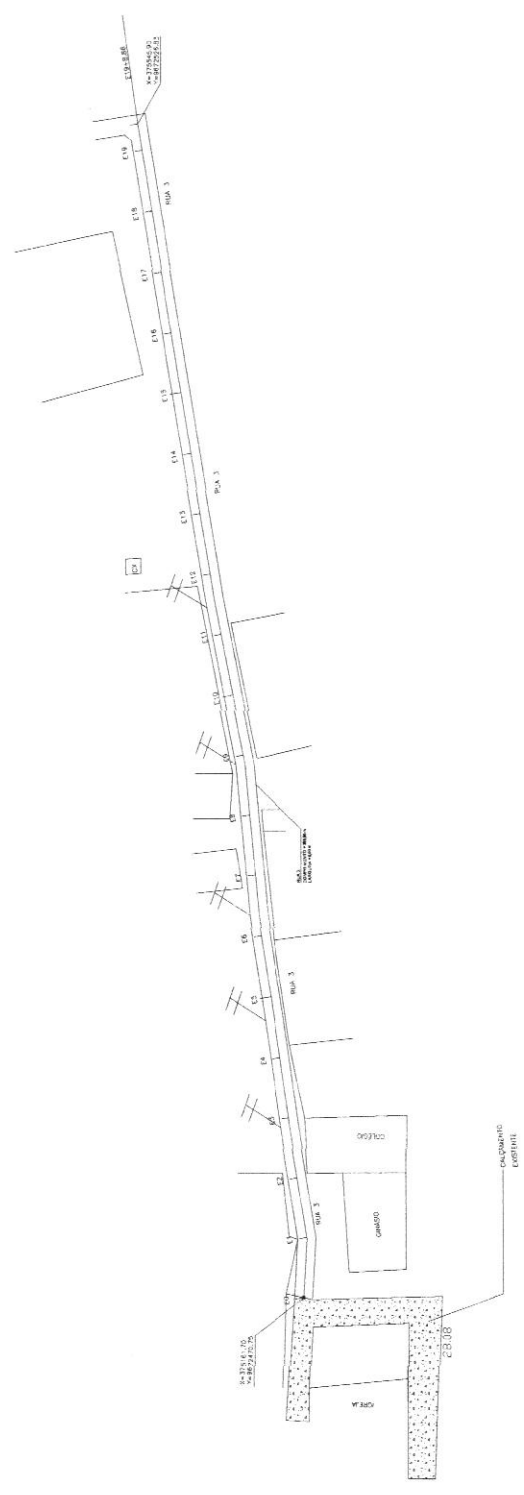
AVANÇO GERAL DO LAYOUT
 O LAYOUT DO PROJETO FOI ELABORADO DE ACORDO COM O PROJETO DE LAYOUT DE LOTEAMENTO Nº 001/2015, EM 21 DE JUNHO DE 2015, E O PROJETO DE LAYOUT DE LOTEAMENTO Nº 002/2015, EM 21 DE JUNHO DE 2015, DEBEM SER EXECUTADOS DE ACORDO COM O PROJETO DE LAYOUT DE LOTEAMENTO Nº 001/2015, EM 21 DE JUNHO DE 2015, E O PROJETO DE LAYOUT DE LOTEAMENTO Nº 002/2015, EM 21 DE JUNHO DE 2015.

RUA JOSÉ MONTEIRO DE MELOES
 ACARAÚ - CE
 CEP: 15.145-000
 TEL: 85 3635.2538 / 3635.1182
 E-MAIL: info@toscaindustria.com.br

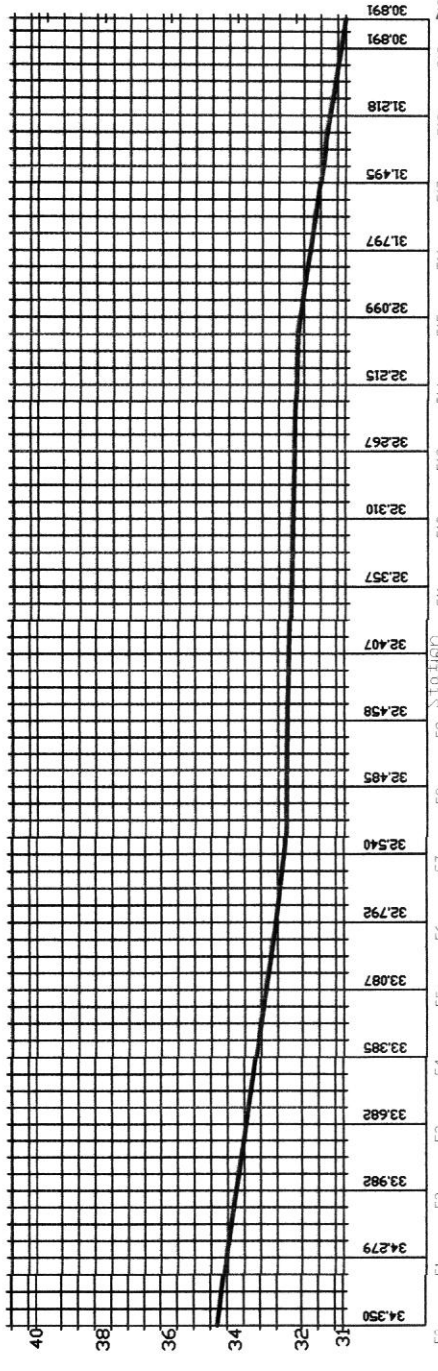
PAVIMENTAÇÃO EM PEDRA TOSCA
 RUA 3
 EST. 0 a EST. 19+8,86
 PREFEITURA MUNICIPAL DE ACARAÚ
 388,86m

1 - PLANTA BAIXA
 2 - PERFIL LONGITUDINAL

1/1
 A1
 INDICADA



1 PLANTA BAIXA
 ESCALA 1/500



1 PERFIL LONGITUDINAL
 ESCALA 1/500



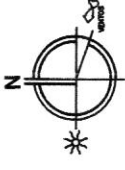
A

B

C

D

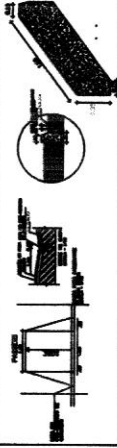
E



LEGENDA

- T Poste
- Curvas de nível
- Cerca
- Muro
- Edificação
- Vegetação
- Posseito
- Muro fio

DETALHES



SEÇÃO TIPO PAVIMENTO



ANEXO GERAL DO LICENCIAMENTO
 LICENCIAMENTO REALIZADO COM A EMPRESA URM, EM 215 TOPON
 LOCALIZADA PARA O PROPOSTO DE OBRAS (PONTÃO/POCO)
 COMPROVANDO O CUMPRIMENTO DAS CONDIÇÕES
 CONSTATADAS EM LAJOS E EST. COTA 1.0
 OPERADA DE BOM (BOM), CANTAS PÉLO
 OPS 1. (PONTÃO) DEBIDO RESPOSTA - CANTAS MENOS 2000

PRIMEIRO TITULO



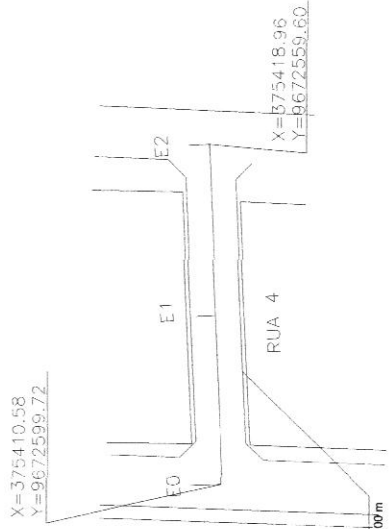
RUA JOSE MONTEIRO DE MELO 028
 ACARAÚ - CE
 CEP: 21.067.000-04
 TEL: (85) 3101.0000
 E-MAIL: 3013@acaruai.com.br

PAVIMENTAÇÃO EM PEDRA TOSCA

RUA 4
 EST. 0 a EST. 2+0.00
 PREFEITURA MUNICIPAL DE ACARAÚ
 TERMO TOTAL: 40,00m

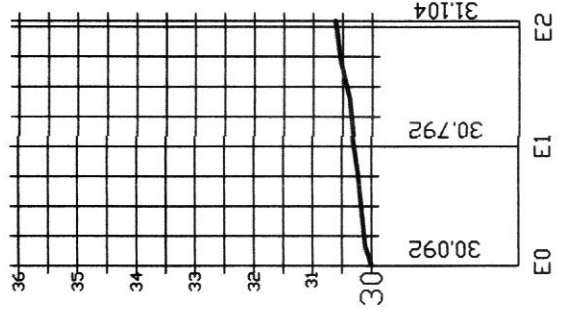
1 - PLANTA BAIXA
 2 - PERFIL LONGITUDINAL

PROJETO	FECHA	INDICAÇÃO
ANTONIO CARLOS	NOV/2015	02
PROJETA	AT	



RUA 4
 COMPRIMENTO = 40,00m
 LARGURA = 6,00m

1 PLANTA BAIXA
 ESCALA 1/500



1 PERFIL LONGITUDINAL
 ESCALA 1/500

