



INTERATIVA

Locações & Serviços EIRELI

CARTA - PROPOSTA

ACARAÚ – CE, 02 DE MAIO DE 2017.

À
PREFEITURA MUNICIPAL DE ACARAÚ
COMISSÃO PERMANENTE DE LICITAÇÃO
TOMADA DE PREÇOS Nº 0604.02/2017

zados (as) Senhores (as),

Apresentamos a V. Sas., nossa proposta para o objeto do Edital REF.: **TOMADA DE PREÇOS Nº 0604.02/2017** cujo objeto **CONTRATAÇÃO DE EMPRESA PARA PRESTAÇÃO DE SERVIÇOS DE ROÇADA MANUAL E CORTE DE CAPOEIRA FINA A FOICE EM DIVERSOS TRECHOS DE ESTRADAS DO MUNICÍPIO DE ACARAÚ - CE**, pelo preço de **RS 341.392,82 (TREZENTOS QUARENTA UM MIL E TREZENTOS NOVENTA DOIS REAIS E OITENTA DOIS CENTAVOS)**, com **prazo de execução de 120 (cento e vinte) dias**.

Caso nos seja adjudicado o objeto da presente licitação, nos comprometemos a assinar o contrato no prazo determinado no documento de convocação, indicando para esse fim o Sr. **Valderi Soares Campos Neto**, portador da carteira de **Identidade nº. 2002005028636** e **CPF nº. 025.302.313 – 03**, como representante legal desta empresa.

Informamos que o prazo de validade da nossa proposta é de **60 (sessenta) dias**.

Que estamos de pleno acordo com todas as condições estabelecidas no Edital da licitação e seus anexos.

Finalizamos que assumimos inteira responsabilidade pela execução dos serviços objeto deste Edital e que serão executados conforme exigência editalícia e contratual, e que serão iniciados dentro do prazo de até 10 (dez) dias consecutivos; contados a partir da data de recebimento da **Ordem de Serviço**.

Atenciosamente,


Valderi Soares Campos Neto
Proprietário
CPF 025 302 313-03



PLANILHA ORÇAMENTARIA

ITEM	DESCRIÇÃO	UNID.	PREÇO UNIT. (RS) COM BDI	QUANTI DADE	VALOR TOTAL (RS)
1	CONSERVAÇÃO DO SISTEMA VIÁRIO				
1.1	ESTRADA - ACARAÚ / CAUASSU / JURITIANHA				
1.1.1	ROÇADA MANUAL	HA	1.165,30	2,88	3.356,06
1.1.2	CORTE DE CAPOEIRA FINA A FOICE	M2	0,83	24.000,00	19.920,00
				SUB. TOTAL	23.276,06
1.2	ESTRADA - JURITIANHA / VOLTA DO RIO				
1.2.1	ROÇADA MANUAL	HA	1.165,30	1,80	2.097,54
1.2.2	CORTE DE CAPOEIRA FINA A FOICE	M2	0,83	15.000,00	12.450,00
				SUB. TOTAL	14.547,54
1.3	ESTRADA - CE 085/ CORREGO DE NA VERÍSSIMO / ILHA DO RATO				
1.3.1	ROÇADA MANUAL	HA	1.165,30	0,90	1.048,77
1.3.2	CORTE DE CAPOEIRA FINA A FOICE	M2	0,83	7.500,00	6.225,00
				SUB. TOTAL	7.273,77
1.4	ESTRADA - JURITIANHA / LAGOA DANTAS / MINRINDIBA				
1.4.1	ROÇADA MANUAL	HA	1.165,30	1,80	2.097,54
1.4.2	CORTE DE CAPOEIRA FINA A FOICE	M2	0,83	15.000,00	12.450,00
				SUB. TOTAL	14.547,54
1.5	ESTRADA - BR 403 / TUCUNZEIROS / ALMECEGAS				
1.5.1	ROÇADA MANUAL LEVE	HA	1.165,30	2,70	3.146,31
1.5.2	CORTE DE CAPOEIRA FINA A FOICE	M2	0,83	22.500,00	18.675,00
				SUB. TOTAL	21.821,31

INTERATIVA

Locações & Serviços EIRELI



1.6	ESTRADA - TUCUNZEIROS / CAJUEIRO DO BOI				
1.6.1	ROÇADA MANUAL	HA	1.165,30	1,44	1.678,03
1.6.2	CORTE DE CAPOEIRA FINA A FOICE	M2	0,83	12.000,00	9.960,00
				SUB. TOTAL	11.638,03
1.7	ESTRADA - MACAJUBA/ QUINTAS / CAJUEIRO DO BOI				
1.7.1	ROÇADA MANUAL	HA	1.165,30	2,16	2.517,05
1.7.2	CORTE DE CAPOEIRA FINA A FOICE	M2	0,83	18.000,00	14.940,00
				SUB. TOTAL	17.457,05
1.8	ESTRADA - 403 / CERÂMICA				
1.8.1	ROÇADA MANUAL	HA	1.165,30	0,72	839,02
1.8.2	CORTE DE CAPOEIRA FINA A FOICE	M2	0,83	6.000,00	4.980,00
				SUB. TOTAL	5.819,02
1.9	ESTRADA - MACAJUBA/ TABULEIRINHO				
1.9.1	ROÇADA MANUAL	HA	1.165,30	0,68	792,40
1.9.2	CORTE DE CAPOEIRA FINA A FOICE	M2	0,83	6.000,00	4.980,00
				SUB. TOTAL	5.772,40
1.10	ESTRADA - SANTA RITA/ CROALADO/ BR 403				
1.10.1	ROÇADA MANUAL	HA	1.165,30	0,34	396,20
1.10.2	CORTE DE CAPOEIRA FINA A FOICE	M2	0,83	3.000,00	2.490,00
				SUB. TOTAL	2.886,20
1.11	ESTRADA - IMBÉ/ BARRINHA DE CMA / ARANAÚ				
1.11.1	ROÇADA MANUAL	HA	1.165,30	2,21	2.575,31
1.11.2	CORTE DE CAPOEIRA FINA A FOICE	M2	0,83	19.500,00	16.185,00
				SUB. TOTAL	18.760,31

[Handwritten signatures and initials]

INTERATIVA

Locações & Serviços EIRELI



1.12	ESTRADA - LAGOA VELHA / ARANAÚ				
1.12.1	ROÇADA MANUAL LEVE	HA	1.165,30	1,53	1.782,91
1.12.2	CORTE DE CAPOEIRA FINA A FOICE	M2	0,83	13.500,00	11.205,00
				SUB. TOTAL	12.987,91
1.13	ESTRADA - MORGADO / FALCÃO				
1.13.1	ROÇADA MANUAL	HA	1.165,30	1,87	2.179,11
1.13.2	CORTE DE CAPOEIRA FINA A FOICE	M2	0,83	16.500,00	13.695,00
				SUB. TOTAL	15.874,11
1.14	ESTRADA - ARANAÚ / CARRAPATEIRAS / CASTELHANO				
1.14.1	ROÇADA MANUAL	HA	1.165,30	4,13	4.812,69
1.14.2	CORTE DE CAPOEIRA FINA A FOICE	M2	0,83	36.450,00	30.253,50
				SUB. TOTAL	35.066,19
1.15	ESTRADA - CASTELHANO / BARRINHA DE BAIXO				
1.15.1	ROÇADA MANUAL	HA	1.165,30	0,90	1.048,77
1.15.2	CORTE DE CAPOEIRA FINA A FOICE	M2	0,83	7.950,00	6.598,50
				SUB. TOTAL	7.647,27
1.16	ESTRADA - BR403 / LAGOA DO CARNEIRO				
1.16.1	ROÇADA MANUAL	HA	1.165,30	1,79	2.085,89
1.16.2	CORTE DE CAPOEIRA FINA A FOICE	M2	0,83	15.750,00	13.072,50
				SUB. TOTAL	15.158,39
1.17	ESTRADA - LAGOA DO CARNEIRO / ALPARGATAS				
1.17.1	ROÇADA MANUAL	HA	1.165,30	3,23	3.763,92
1.17.2	CORTE DE CAPOEIRA FINA A FOICE	M2	0,83	28.500,00	23.655,00
				SUB. TOTAL	27.418,92


INTERATIVA


Locações & Serviços EIRELI



1.18	ESTRADA - ALPARGATAS / PEDRINHAS / LAGOA DOS NEGROS				
1.18.1	ROÇADA MANUAL	HA	1.165,30	1,58	1.841,17
1.18.2	CORTE DE CAPOEIRA FINA A FOICE	M2	0,83	13.980,00	11.603,40
				SUB. TOTAL	13.444,57
1.19	ESTRADA - PEDRINHAS / CÓRREGO DOS FERNANDES				
1.19.1	ROÇADA MANUAL	HA	1.165,30	1,16	1.351,75
1.19.2	CORTE DE CAPOEIRA FINA A FOICE	M2	0,83	10.200,00	8.466,00
				SUB. TOTAL	9.817,75
1.20	ESTRADA - JURITIANHA / LAGOA DO CARNEIRO				
1.20.1	ROÇADA MANUAL	HA	1.165,30	4,00	4.661,20
1.20.2	CORTE DE CAPOEIRA FINA A FOICE	M2	0,83	35.250,00	29.257,50
				SUB. TOTAL	33.918,70
1.21	ESTRADA - LAGOA DO CARNEIRO / AROEIRA				
1.21.1	ROÇADA MANUAL	HA	1.165,30	3,09	3.600,78
1.21.2	CORTE DE CAPOEIRA FINA A FOICE	M2	0,83	27.300,00	22.659,00
				SUB. TOTAL	26.259,78
				TOTAL	341.392,82
				BDI	20,50%
				VALOR TOTAL	341.392,82

CRUZ - CE, 02 de MAIO de 2017.


Valderi Soares Campos Neto
Proprietário
CPF 025 302 313-03



MARCUS BRAGA ALVARES
CREA-CE5071-D
ENG° CIVIL


INTERATIVA

Locações & Serviços EIRELI

ITEM	SERVIÇOS	CRONOGRAMA - FINANCEIRO																			
		%(PESO)	TOTAL COM BDI	PERÍODO DE EXECUÇÃO						TOTAL ACUMULADO											
				%	40 DIAS	%	% ac	80 DIAS	%	% ac	120 DIAS										
1	CONSERVAÇÃO DO SISTEMA VIÁRIO																				
1.1	ESTRADA - ACARAÚ / CAUASSU / JURITIANHA	6,82%	23.276,06	100%	23.276,06				100%												
1.2	ESTRADA - JURITIANHA / VOLTA DO RIO	4,26%	14.547,54	100%	14.547,54				100%												
1.3	ESTRADA - CE 085 / CORREGO DE NA VERISSIMO / ILHA DO	2,13%	7.273,77	100%	7.273,77				100%												
1.4	ESTRADA - JURITIANHA / LAGOA DANTAS / MINRINDIBA	4,26%	14.547,54	100%	14.547,54				100%												
1.5	ESTRADA - BR 403 / TUCUNZEIROS / ALMECEGAS	6,39%	21.821,31	100%	21.821,31				100%												
1.6	ESTRADA - TUCUNZEIROS / CAJUEIRO DO BOI	3,41%	11.638,03	100%	11.638,03				100%												
1.7	ESTRADA - MACAJUBA / QUINTAS / CAJUEIRO DO BOI	5,11%	17.457,05	100%	17.457,05				100%												
1.8	ESTRADA - 403 / CERÂMICA	1,70%	5.819,02	100%	5.819,02				100%												
1.9	ESTRADA - MACAJUBA / TABULEIRINHO	1,69%	5.772,40	100%	5.772,40				100%												
1.10	ESTRADA - SANTA RITA / CROALADO / BR 403	0,85%	2.886,20	100%	2.886,20				100%												
1.11	ESTRADA - IMBÉ / BARRINHA DE CMA / ARANAÚ	5,50%	18.760,31	100%	18.760,31			100%	100%												
1.12	ESTRADA - LAGOA VELHA / ARANAÚ	3,80%	12.987,91	100%	12.987,91				100%												
1.13	ESTRADA - MORGADO / FALCÃO	4,65%	15.874,11	100%	15.874,11				100%												
1.14	ESTRADA - ARANAÚ / CARRAPATEIRAS / CASTELHANO	10,27%	35.066,19	100%	35.066,19				100%												
1.15	ESTRADA - CASTELHANO / BARRINHA DE BAIXO	2,24%	7.647,27	100%	7.647,27				100%												
1.16	ESTRADA - BR403 / LAGOA DO CARNEIRO	4,44%	15.158,39	100%	15.158,39				100%												
1.17	ESTRADA - LAGOA DO CARNEIRO / ALPARGATAS	8,03%	27.418,92	100%	27.418,92				100%												
1.18	ESTRADA - ALPARGATAS / PEDRINHAS / LAGOA DOS NEGROS	3,94%	13.444,57	100%	13.444,57				100%												
1.19	ESTRADA - PEDRINHAS / CÓRREGO DOS FERNANDES	2,88%	9.817,75	100%	9.817,75				100%												
1.20	ESTRADA - JURITIANHA / LAGOA DO CARNEIRO	9,94%	33.918,70	100%	33.918,70				100%												
1.21	ESTRADA - LAGOA DO CARNEIRO / AROEIRA	7,69%	26.259,78	100%	26.259,78				100%												
	TOTAL POR PARCELA	100,00%	341.392,82	36,63%	125.038,92	26,46%	90.335,79	36,91%	100,00%	63,09%	215.374,71	100,00%	126.018,11	341.392,82							
	TOTAL ACUMULADO	100,00%	341.392,82	36,63%	125.038,92	26,46%	90.335,79	36,91%	100,00%	63,09%	215.374,71	100,00%	126.018,11	341.392,82							

CRUZ - CE, 02 de MAIO de 2017.


 Valderi Soares Campos Neto
 Proprietário
 CPF 025 302 313-03


 MARCUS BRAGA ALVARES
 CREA-CE5071-D
 ENG° CIVIL





MEMÓRIA DE CÁLCULO

TEM	CÓD	NOME DA ESTRADA / DESCRIÇÃO DOS SERVIÇOS	UNID.	EXT./ ÁREA	EXTEN ÇÃO (Km)	LAR GUR A (m)	QNT.	PERCEN TUAL (%) BENEFI CIADO	TOTAL	OBSERVAÇÕES
1.0		CONSERVAÇÃO DO SISTEMA VIÁRIO								
1.1		ESTRADA - ACARAÚ / CAUASSU / JURITIANHA		16,00	16,00	1,00	2,00	90,00%	28.800,00	ALFALTO/PIÇARRA
1.1.1	C3109	ROÇADA MANUAL	HA	2,88					2,88	
1.1.2		ESTRADA - ACARAÚ / CAUASSU / JURITIANHA		16,00	16,00	1,00	2,00	75,00%	24.000,00	ALFALTO/PIÇARRA
1.1.2	C0927	CORTE DE CAPOEIRA FINA FOICE	M2	24.000,00						
1.2		ESTRADA - JURITIANHA / VOLTA DO RIO		10,00	10,00	1,00	2,00	90,00%	18.000,00	PIÇARRA
1.2.1	C3109	ROÇADA MANUAL	HA	1,80					1,80	
1.2.2		ESTRADA - JURITIANHA / VOLTA DO RIO		10,00	10,00	1,00	2,00	75,00%	15.000,00	PIÇARRA
1.2.2	C0927	CORTE DE CAPOEIRA FINA FOICE	M2	15.000,00						
1.3		ESTRADA - CE 085/ CORREGO DE NA VERÍSSIMO / ILHA DO RATO		5,00	5,00	1,00	2,00	90,00%	9.000,00	PIÇARRA
1.3.1	C3109	ROÇADA MANUAL	HA	0,90					0,90	
1.3.2		ESTRADA - CE 085/ CORREGO DE NA VERÍSSIMO / ILHA DO RATO		5,00	5,00	1,00	2,00	75,00%	7.500,00	PIÇARRA
1.3.2	C0927	CORTE DE CAPOEIRA FINA FOICE	M2	7.500,00						
1.4		ESTRADA - JURITIANHA / LAGOA DANTAS / MINRINDIBA		10,00	10,00	1,00	2,00	90,00%	18.000,00	PIÇARRA
1.4.1	C3109	ROÇADA MANUAL	HA	1,80					1,80	
1.4.2		ESTRADA - JURITIANHA / LAGOA DANTAS / MINRINDIBA		10,00	10,00	1,00	2,00	75,00%	15.000,00	PIÇARRA
1.4.2	C0927	CORTE DE CAPOEIRA FINA FOICE	M2	15.000,00						
1.5		ESTRADA - BR 403 / TUCUNZEIROS ALMECEGAS		15,00	15,00	1,00	2,00	90,00%	27.000,00	PIÇARRA
1.5.1	C3109	ROÇADA MANUAL	HA	2,70					2,70	
1.5.2		ESTRADA - BR 403 / TUCUNZEIROS ALMECEGAS		15,00	15,00	1,00	2,00	75,00%	22.500,00	PIÇARRA

[Handwritten signatures and initials]

INTERATIVA

Locações & Serviços EIRELI



1.5.2	C0927	CORTE DE CAPOEIRA A FINA FOICE	M2	22.500,00							
1.6		ESTRADA - TUCUNZEIROS / CAJUEIRO DO BOI		8,00	8,00	1,00	2,00	90,00%	14.400,00	PIÇARRA	
1.6.1	C3109	ROÇADA MANUAL	HA	1,44					1,44		
		ESTRADA - TUCUNZEIROS / CAJUEIRO DO BOI		8,00	8,00	1,00	2,00	75,00%	12.000,00	PIÇARRA	
1.6.2	C0927	CORTE DE CAPOEIRA A FINA FOICE	M2	12.000,00							
1.7		ESTRADA - MACAJUBA / QUINTAS / CAJUEIRO DO BOI		12,00	12,00	1,00	2,00	90,00%	21.600,00	PIÇARRA	
1.7.1	C3109	ROÇADA MANUAL	HA	2,16					2,16		
		ESTRADA - MACAJUBA / QUINTAS / CAJUEIRO DO BOI		12,00	12,00	1,00	2,00	75,00%	18.000,00	PIÇARRA	
1.7.2	C0927	CORTE DE CAPOEIRA A FINA FOICE	M2	18.000,00							
1.8		ESTRADA - 403 / CERÂMICA		4,00	4,00	1,00	2,00	90,00%	7.200,00	PIÇARRA	
1.8.1	C3109	ROÇADA MANUAL	HA	0,72					0,72		
		ESTRADA - 403 / CERÂMICA		4,00	4,00	1,00	2,00	75,00%	6.000,00	PIÇARRA	
1.8.2	C0927	CORTE DE CAPOEIRA A FINA FOICE	M2	6.000,00							
1.9		ESTRADA - MACAJUBA / TABULEIRINHO		4,00	4,00	1,00	2,00	85,00%	6.800,00	PIÇARRA	
1.9.1	C3109	ROÇADA MANUAL	HA	0,68					0,68		
		ESTRADA - MACAJUBA / TABULEIRINHO		4,00	4,00	1,00	2,00	75,00%	6.000,00	PIÇARRA	
1.9.2	C0927	CORTE DE CAPOEIRA A FINA FOICE	M2	6.000,00							
1.10		ESTRADA - SANTA RITA / CROALADO / BR 403		2,00	2,00	1,00	2,00	85,00%	3.400,00	PIÇARRA	
1.10.1	C3109	ROÇADA MANUAL	HA	0,34					0,34		
		ESTRADA - SANTA RITA / CROALADO / BR 403		2,00	2,00	1,00	2,00	75,00%	3.000,00	PIÇARRA	
1.10.2	C0927	CORTE DE CAPOEIRA A FINA FOICE	M2	3.000,00							
1.11		ESTRADA - IMBÉ / BARRINHA DE CMA / ARANAÚ		13,00	13,00	1,00	2,00	85,00%	22.100,00	PIÇARRA	
1.11.1	C3109	ROÇADA MANUAL	HA	2,21					2,21		
		ESTRADA - IMBÉ / BARRINHA DE CMA / ARANAÚ		13,00	13,00	1,00	2,00	75,00%	19.500,00	PIÇARRA	
1.11.2	C0927	CORTE DE CAPOEIRA A FINA FOICE	M2	19.500,00							
1.12		ESTRADA LAGOA VELHA / ARANAÚ		9,00	9,00	1,00	2,00	85,00%	15.300,00	PIÇARRA	
1.12.1	C3109	ROÇADA MANUAL LEVE	HA	1,53					1,53		
		ESTRADA LAGOA VELHA / ARANAÚ		9,00	9,00	1,00	2,00	75,00%	13.500,00	PIÇARRA	
	C0927	CORTE DE CAPOEIRA A FINA FOICE	M2	13.500,00							

INTERATIVA

Locações & Serviços EIRELI



1.13		ESTRADA - MORGADO / FALCÃO		11,00	11,00	1,00	2,00	85,00%	18.700,00	PIÇARRA
1.13.1	C3109	ROÇADA MANUAL	HA	1,87					1,87	
		ESTRADA - MORGADO / FALCÃO		11,00	11,00	1,00	2,00	75,00%	16.500,00	PIÇARRA
	C0927	CORTE DE CAPOEIRA A FINA FOICE	M2	16.500,00						
1.14		ESTRADA - ARANAÚ / CARRAPATEIRAS CASTELHANO		24,30	24,30	1,00	2,00	85,00%	41.310,00	PIÇARRA
1.14.1	C3109	ROÇADA MANUAL	HA	4,13					4,13	
		ESTRADA - ARANAÚ / CARRAPATEIRAS CASTELHANO		24,30	24,30	1,00	2,00	75,00%	36.450,00	PIÇARRA
	C0927	CORTE DE CAPOEIRA A FINA FOICE	M2	36.450,00						
1.15		ESTRADA - CASTELHANO / BARRINHA DE BAIXO		5,30	5,30	1,00	2,00	85,00%	9.010,00	PIÇARRA
1.15.1	C3109	ROÇADA MANUAL	HA	0,90					0,90	
		ESTRADA - CASTELHANO / BARRINHA DE BAIXO		5,30	5,30	1,00	2,00	75,00%	7.950,00	PIÇARRA
	C0927	CORTE DE CAPOEIRA A FINA FOICE	M2	7.950,00						
1.16		ESTRADA - BR403 / LAGOA DO CARNEIRO		10,50	10,50	1,00	2,00	85,00%	17.850,00	PIÇARRA
1.16.1	C3109	ROÇADA MANUAL	HA	1,79					1,79	
		ESTRADA - BR403 / LAGOA DO CARNEIRO		10,50	10,50	1,00	2,00	75,00%	15.750,00	PIÇARRA
	C0927	CORTE DE CAPOEIRA A FINA FOICE	M2	15.750,00						
1.17		ESTRADA - LAGOA DO CARNEIRO / ALPARGATAS		19,00	19,00	1,00	2,00	85,00%	32.300,00	PIÇARRA
1.17.1	C3109	ROÇADA MANUAL	HA	3,23					3,23	
		ESTRADA - LAGOA DO CARNEIRO / ALPARGATAS		19,00	19,00	1,00	2,00	75,00%	28.500,00	PIÇARRA
	C0927	CORTE DE CAPOEIRA A FINA FOICE	M2	28.500,00						
1.18		ESTRADA - ALPARGATAS / PEDRINHAS / LAGOA DOS NEGROS		9,32	9,32	1,00	2,00	85,00%	15.844,00	PIÇARRA
1.18.1	C3109	ROÇADA MANUAL	HA	1,58					1,58	
		ESTRADA - ALPARGATAS / PEDRINHAS / LAGOA DOS NEGROS		9,32	9,32	1,00	2,00	75,00%	13.980,00	PIÇARRA
	C0927	CORTE DE CAPOEIRA A FINA FOICE	M2	13.980,00						
1.19		ESTRADA - PEDRINHAS / CÓRREGO FERNANDES		6,80	6,80	1,00	2,00	85,00%	11.560,00	PIÇARRA
1.19.1	C3109	ROÇADA MANUAL	HA	1,16					1,16	
		ESTRADA - PEDRINHAS / CÓRREGO FERNANDES		6,80	6,80	1,00	2,00	75,00%	10.200,00	PIÇARRA

[Handwritten signatures and initials]


INTERATIVA


Locações & Serviços EIRELI



	C0927	CORTE DE CAPOEIRA A FINA FOICE	M2	10.200 ,00						
1.20		ESTRADA - JURITIANEA / LAGOA DO CARNEIRO		23,50	23,50	1,00	2,00	85,00%	39.950,0 0	PIÇARRA
1.20.1	C3109	ROÇADA MANUAL	HA	4,00					4,00	
		ESTRADA - JURITIANEA / LAGOA DO CARNEIRO		23,50	23,50	1,00	2,00	75,00%	35.250,0 0	PIÇARRA
	C0927	CORTE DE CAPOEIRA A FINA FOICE	M2	35.250 ,00						
1.21		ESTRADA - LAGOA DO CARNEIRO / AROEIRA		18,20	18,20	1,00	2,00	85,00%	30.940,0 0	PIÇARRA
1.21.1	C3109	ROÇADA MANUAL	HA	3,09					3,09	
		ESTRADA - LAGOA DO CARNEIRO / AROEIRA		18,20	18,20	1,00	2,00	75,00%	27.300,0 0	PIÇARRA
	C0927	CORTE DE CAPOEIRA A FINA FOICE	M2	27.300 ,00						
		TOTAL GERAL		235,92						

CRUZ - CE, 02 de MAIO de 2017.


Valderi Soares Campos Neto
Proprietário
CPF 025.302.313-03


MARCUS BRAGA ALVARES
CREA-CE5071-D
ENGº CIVIL



INTERATIVA


Locações & Serviços EIRELI




B.D.I

DEMONSTRATIVO DE TAXA DE B.D.I - EDIFICAÇÕES		VARIÇÃO			
Endereço: LOCALIDADE Córrego de Ana Veríssimo		MÍNIMO	MÉDIA	MÁXIMA	
I - PARCELAS INCIDENTES SOBRE O CUSTO DIRETO					
1 - ADMINISTRAÇÃO CENTRAL - AC	5,00%	3,00%	3,00%	4,00%	5,50%
II - PARCELAS INCIDENTES SOBRE DESPESAS FINANCEIRAS					
1 - DESPESAS FINANCEIRAS					
1.1 - DESPESAS FINANCEIRAS - DF	0,59%	0,59%	0,59%	1,23%	1,39%
III - PARCELAS INCIDENTES SOBRE O FATURAMENTO					
1 - RISCO - R	0,97%	0,97%	0,97%	1,27%	1,27%
2 - LUCRO - L	6,16%	6,16%	6,16%	7,40%	8,96%
3 - TRIBUTOS - I					
3.1 - ISS	3,50%		2,00%	3,00%	5,00%
3.2 - PIS	0,65%		0,65%	0,65%	0,65%
3.3 - COFINS	3,00%		3,00%	3,00%	3,00%
		7,15%			
4 - SEGURO E GARANTIA - SG	0,80%	0,80%	0,80%	0,80%	1,00%
IV - TOTAL DO B.D.I. CORRIGIDO (INCIDÊNCIA SOBRE CUSTO DIRETO)					
B.D.I. = (1+AC+SG+R)*(1+DF)*(1+L)/(1-(T))-1					
AC= ADMINISTRAÇÃO CENTRAL; DF- DESPESAS FINANCEIRAS; R-RISCO; I=TRIBUTOS E L-LUCRO					
B.D.I. = (1+3%+0,8%+0,97%)*(1+0,59%)*(1+6,16%)/(1-(8,65%))-1		20,50%	17,17%	21,35%	26,77%
J.I = ADOTADO		20,50%			
ISS PREFEITURA DE ACARAÚ/CEARÁ					
1 - ADMINISTRAÇÃO CENTRAL - AC	5,00%	x	60,00%	=	3,00%

CRUZ - CE, 02 de MAIO de 2017.


Valderi Soares Campos Neto
Proprietário
CPF 025 302 313-03


MARCUS BRAGA ALVARES
CREA-CE5071-D
ENGº CIVIL

