



352276.68 m E
9687373.55 m S



01 PAVIMENTAÇÃO PEDRA TOSCA EM CARRAPATEIRA - TRECHO 05
ESCALA 1/1000



02 PAVIMENTAÇÃO PEDRA TOSCA EM CARRAPATEIRA - TRECHO 05
ESCALA 1/1000

Convenções topográficas:
Elevação: [símbolo] elevação
[símbolo] elevação

Convenções projetil:
[símbolo] muro alinhado à linha de seta
[símbolo] muro de recuo

Antônio de Fátima S. A. Tel: 310825-0
E-mail: antonio@antoniodefatima.com.br
CNPJ: 08.110825-0
CIECA: 802503CX

Projeto: []
Linha: []
Lote: []
Parcela: []
Folha: []
Município: []

Assinatura: [assinatura]
Folha: []
Assinatura: [assinatura]

Comissão Permanente de Licitação
Município de []
CNPJ: []
CIECA: []



352348.47 m E
9686937.68 m S



Atenção: a localização dos pontos de levantamento - Acurácia



Convenções simbólicas:

alinhamento pedra bruta

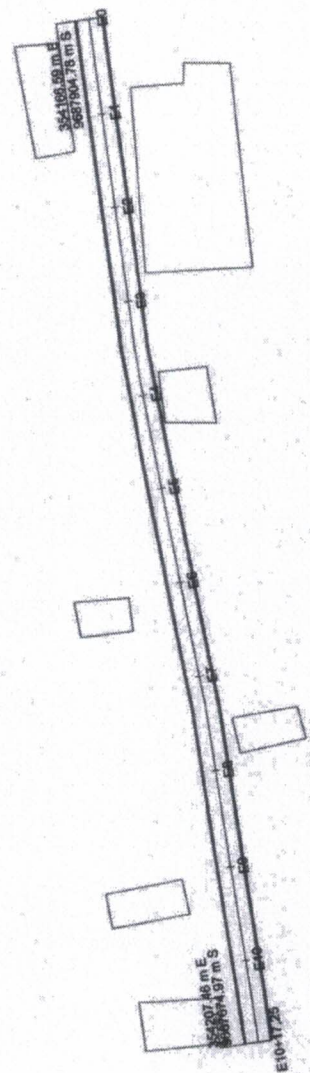
Convenções gráficas:

alinhamento de eixo da via
 alinhamento de borda

Antonio Rodrigues B. A. Teles ENGENHEIRO CIVIL INSP 062108832-0 CREA 36250/3CE	
Rua: _____ Nº: _____ Cidade: _____ Estado: _____	
Município: _____	
Data: _____	
Escala: _____	
Projeto: _____	
Auto: _____	
Folha: _____	
Assinatura: _____	

Comissão Permanente de Licitação
 Folha
 Assinatura

03 PAVIMENTAÇÃO PEDRA TOSCA EM CARRAPATEIRA - TRECHO 05
ESCALA 1:200



Convenções topográficas:

elevação

nível médio

Convenções projetivas:

em perspectiva de ar e terra

perfil do terreno

PROJETO	CONTEÚDO	FECHA

ANTONIO VIEIRA MYS B. A. Telo:
 ENGENHEIRO CIVIL
 Nº 062108825-0
 CREIA 887503CE

Comissão Permanente de Licitação

Folha 213

Assinatura _____

 Presidente da Comissão

 Membro

 Membro

 Membro

01 PAVIMENTAÇÃO PEDRA TOSCA EM CARRAPATEIRA - TRECHO 06
 ESCALA 1:600

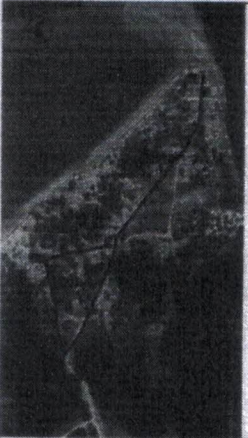
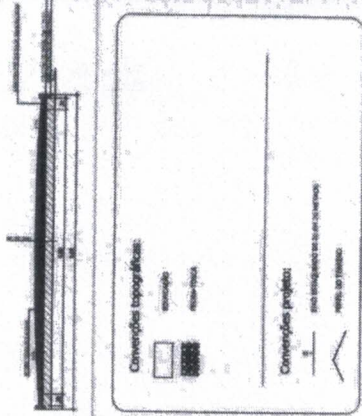


Imagem de satélite obtida por meio do Google Earth - 03/08/2012



Antonio de Jesus B. A. Tello
 Engenheiro Civil
 CRP 06.10882-9
 CREIA 342503CE

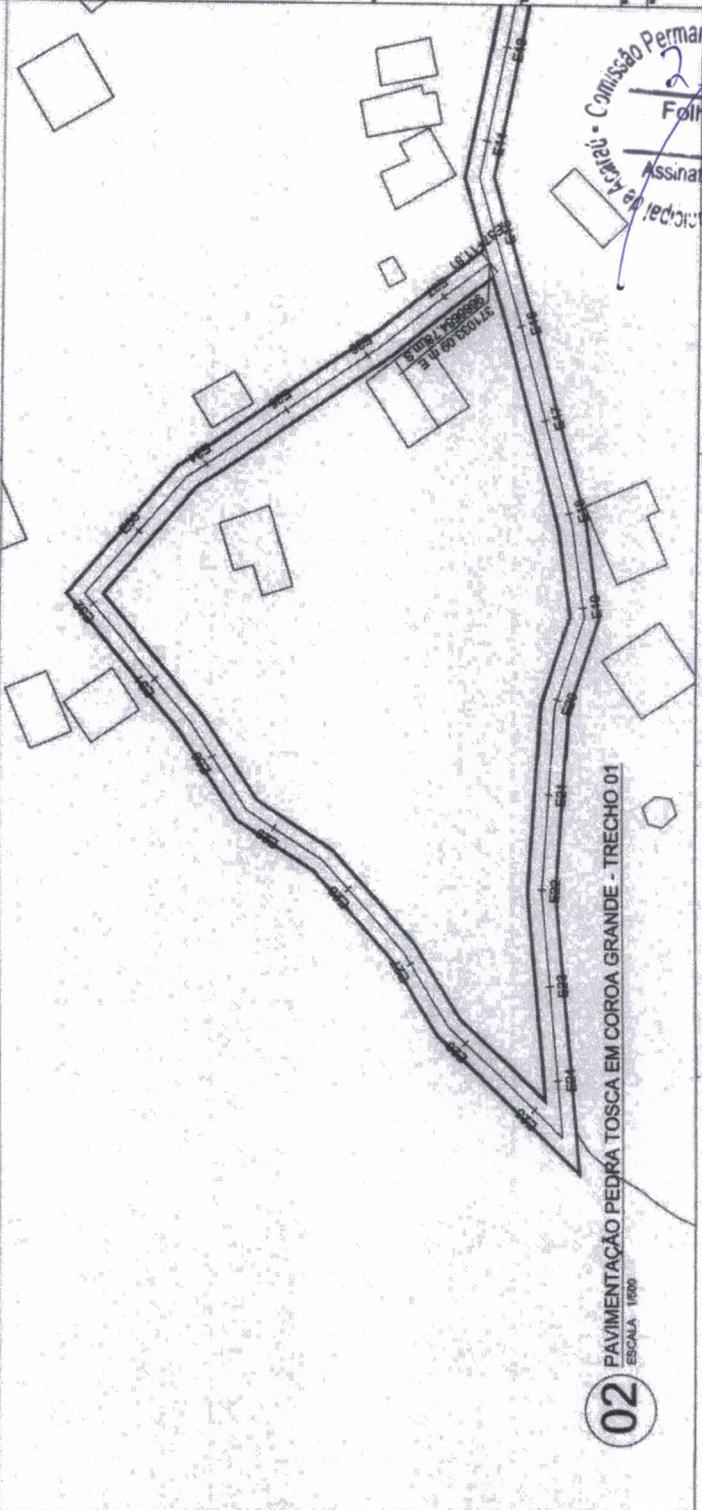
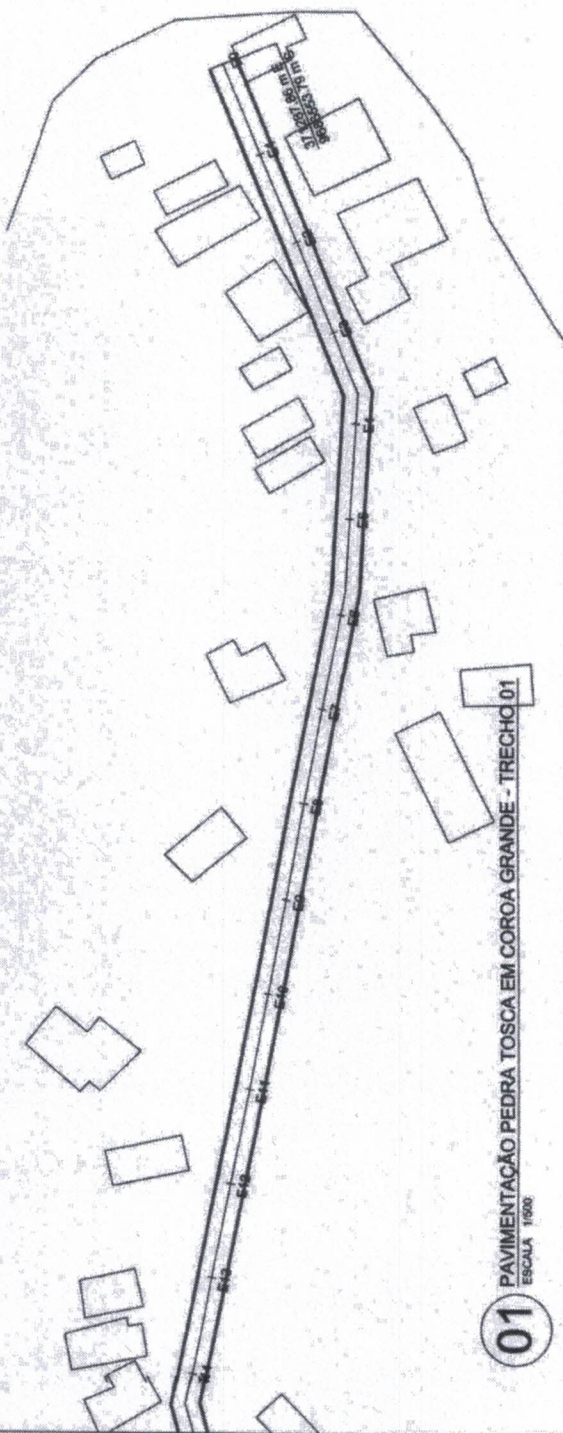
PROPOSTA DE LICITAÇÃO Nº 001/2012 - OBRAS
 DE RECONSTRUÇÃO DE RUA EM COROÁ GRANDE - PIAUÍ

CONTA CORRENTE Nº 001.000.000.000
 BANCO DO BRASIL S.A.

PROPOSTA Nº: _____
 VALOR: R\$ _____

DATA: _____


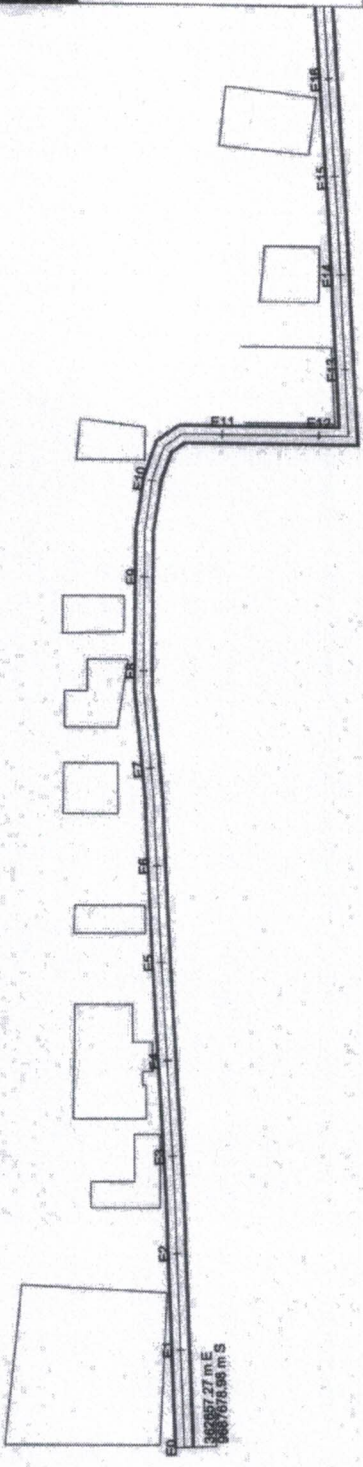
ASSINATURA: _____



Comissão Permanente de
 Folia
 Assinatura
 Municipal

(Handwritten signature and date)

MEMO DE ENTREGA DO PROJETO DE PAVIMENTAÇÃO - APROVAÇÃO



Convenções topográficas:
 - símbolo: terreno raso

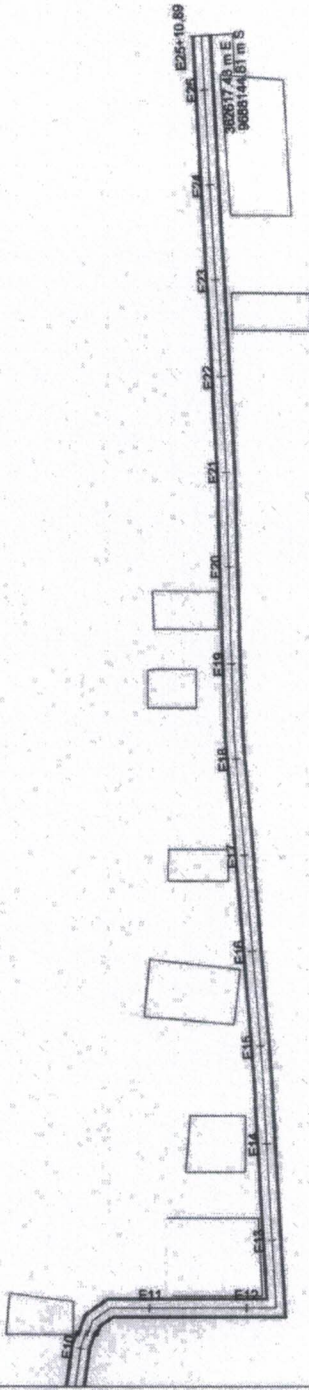
Convenções projeto:
 - símbolo: linha de alinhamento da via
 - símbolo: linha de vergas

DATA	DESCRIÇÃO

Antônio Rodrigues B. A. Teles
 Engenheiro Civil
 Nº 05.108833-0
 CREA 36250/KCT



SECRETARIA MUNICIPAL DE URBANISMO E OBRAS
 DEPARTAMENTO DE PAVIMENTAÇÃO
 Rua: ... Nº: ...
 CEP: ...

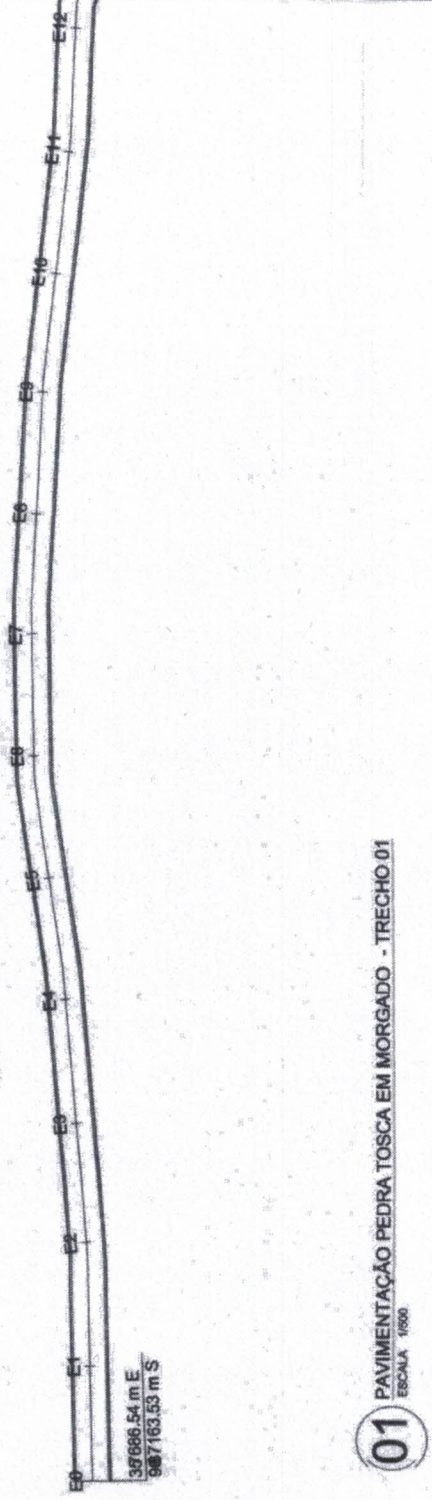


Assinatura
 Comissão Permanente de Licitação
 Prefeitura Municipal de Lagoa do Mato

01 PAVIMENTAÇÃO PEDRA TOSCA EM LAGOA DO MATO - TRECHO 01
 ESCALA: 1/500

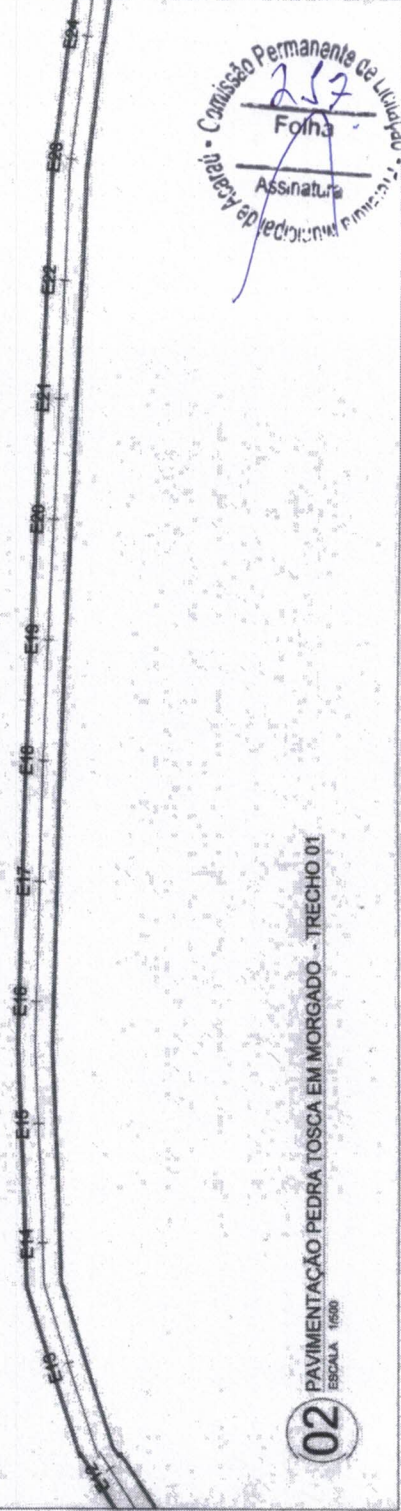


MAPA DE LOCALIZAÇÃO DO TRECHO EM ESTUDO - NOMEADO



397886,54 m E
907163,53 m S

01 PAVIMENTAÇÃO PEDRA TOSCA EM MORGADO - TRECHO 01
ESCALA 1/500



02 PAVIMENTAÇÃO PEDRA TOSCA EM MORGADO - TRECHO 01
ESCALA 1/500

Comissão Permanente de Licitação
Município de Aratel - Paraíba
Assinatura: *[Signature]*
Folha: *257*


Convenções tipográficas:
 terreno
 obra nova

Convenções gráficas:
 meio-fio
 borda do terreno

Antonio de Jesus B. A. Teles
 Engenheiro Civil
 Nº 1063108825-0
 CREA 36250/CE



PROJETO DE PAVIMENTAÇÃO PARA VIZIÃO DE FUTURO	PROPOSTA Nº 001/2021	DATA 14/07/21	FECHA 14/07/21	FECHA 14/07/21	FECHA 14/07/21
PROJETO Nº 001/2021	PROPOSTA Nº 001/2021	DATA 14/07/21	FECHA 14/07/21	FECHA 14/07/21	FECHA 14/07/21



ÁREA DE LOCALIZAÇÃO DO TERRENO DE INTERESSE - CONTINUAÇÃO



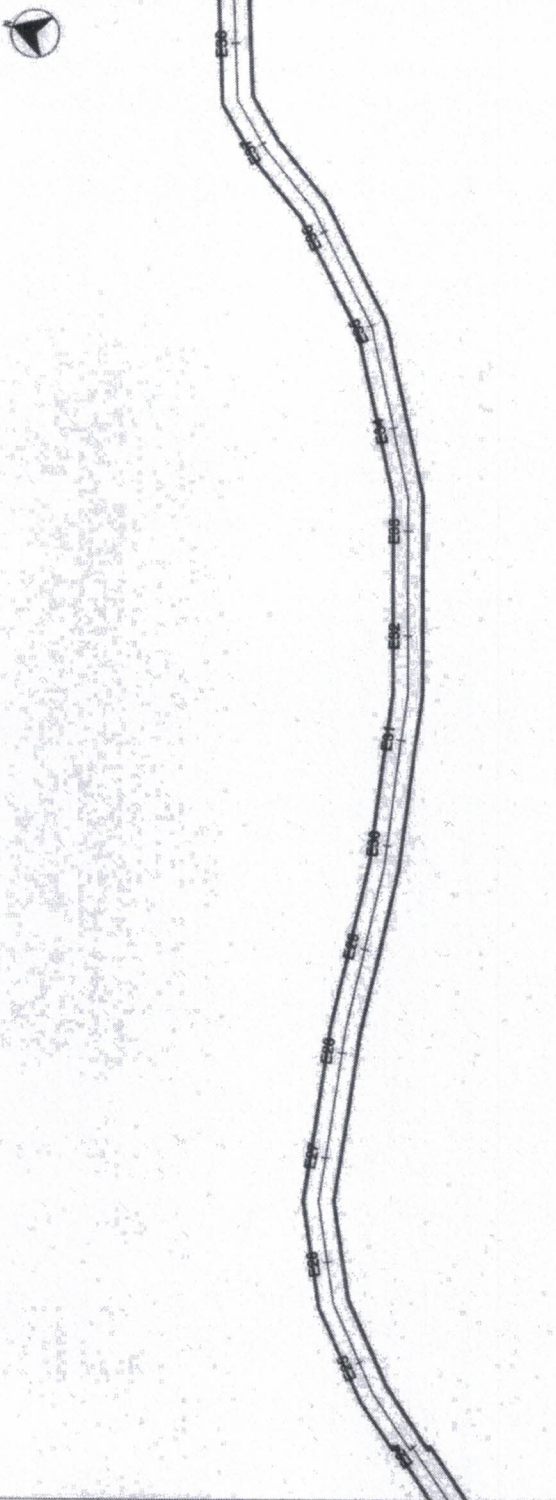
Convenções topográficas:

- terreno
- terra firme

Convenções projetadas:

- ALTO ENTORPECIMENTO DE ENCAMBES
- TERRENO DE TERREIRO

Antonio Antônio B. A. Telle Engenheiro Civil RNP 062108823-6 CREA 362593CC	
PROJETO DE PAVIMENTAÇÃO DE PEDRA TOSCA EM MORGADO Localidade de Morgado - Município de São João del-Rei - Minas Gerais	
Nome: _____ Função: _____ Data: _____	Escala: _____ Folha: _____ Projeto: _____



03 PAVIMENTAÇÃO PEDRA TOSCA EM MORGADO - TRECHO 01
ESCALA 1:500



04 PAVIMENTAÇÃO PEDRA TOSCA EM MORGADO - TRECHO 01
ESCALA 1:500

Conselho Permanente de Engenharia e Arquitetura de Minas Gerais
 Assinatura: *[Handwritten Signature]*
 Folha: *[Handwritten Number]*

PLANO DE LOCALIZAÇÃO DO TRENCHO EM MORGADO - JARDIM



Convenções topográficas:

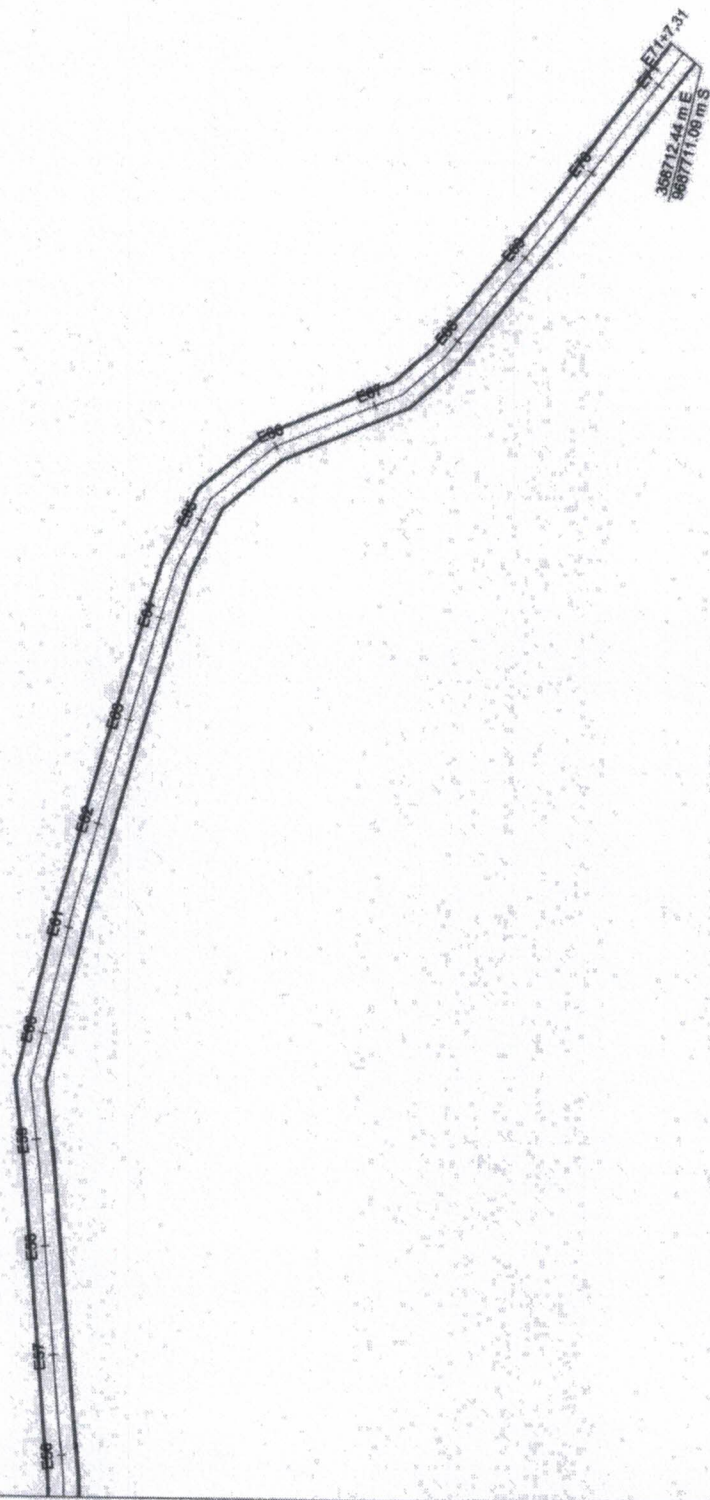
□ elevação ■ nível técnico

Convenções projetadas:

— em construção ou em execução

— projeto de terreno

ANTONIO CARLOS DE SOUZA B. A. TELES ENGENHEIRO CIVIL INSC. Nº 031.088.324-0 CRETA 382503CE	
PROJETO DE PAVIMENTAÇÃO DE PEDRA TOSCA EM MORGADO - JARDIM LOCALIZADO EM MORGADO - JARDIM	
Nº: _____ Data: _____	Nº: _____ Data: _____
Nº: _____ Data: _____	Nº: _____ Data: _____




Comissão Permanente da Licitação

Folha

Assinatura

Município de Aracati

05 PAVIMENTAÇÃO PEDRA TOSCA EM MORGADO - TRECHO 01
 ESCALA 1:500



Atenção: Este projeto não substitui o projeto de engenharia.



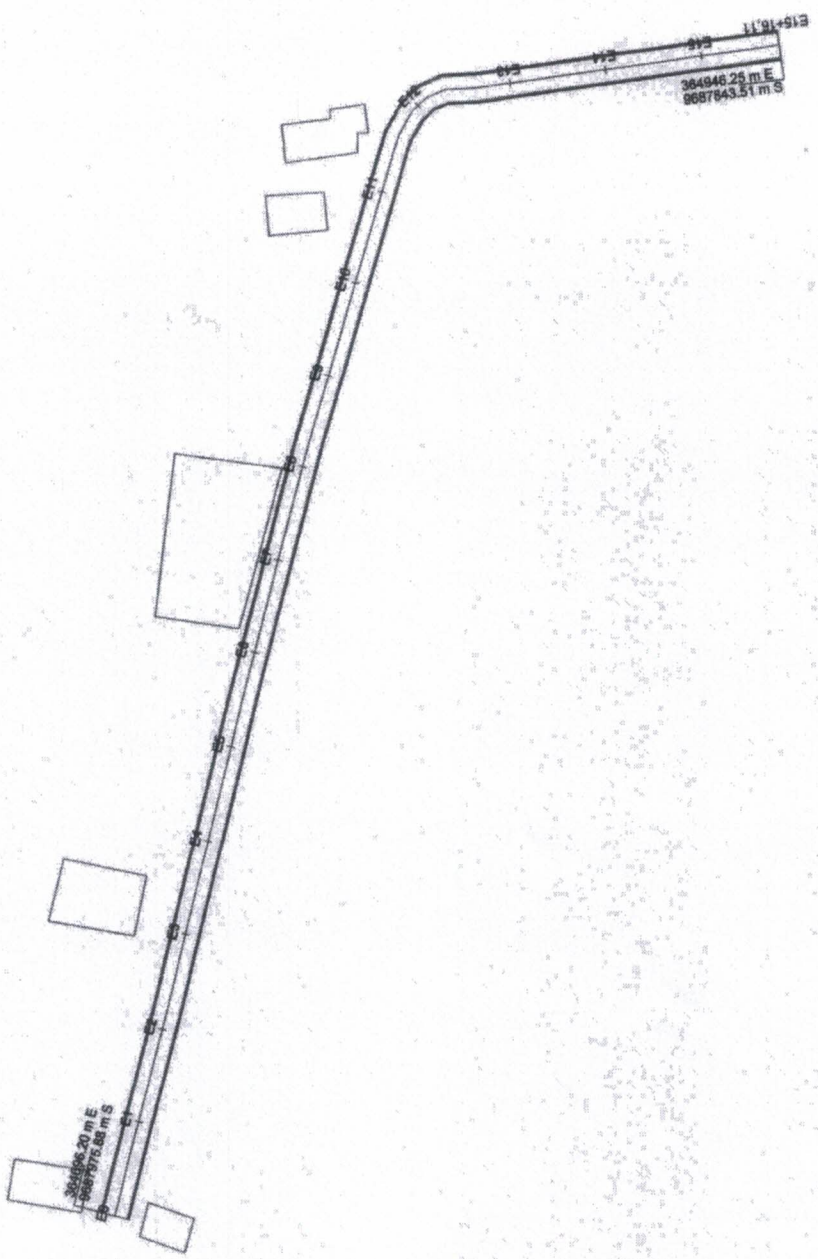
Convenções topográficas:

- elevação
- nível médio

Convenções projetadas:

- linha de alinhamento da obra
- linha de terreno

Antonio de Almeida, B. A. Tech: Engenheiro de Obras Civis RFP 0521.03825-2 CREA 352593/E	
Instituto de Pavimentação Pedro Tosca em Rua Miguel Arcanjo Menezes	
Rua: _____ Número: _____ Bairro: _____	Município: _____ Estado: _____ CEP: _____
Data: _____ Escala: _____ Nome do Projeto: _____	Nome do Cliente: _____ Cargo: _____ Assinatura: _____ Rubrica: _____



Assinatura
 Comissão Permanente de Licitação
 Folha

01 PAVIMENTAÇÃO PEDRA TOSCA EM RUA MIGUEL ARCANJO MENESES - TRECHO 01
 ESCALA 1:500

ANEXO IV

MODELOS DE DECLARAÇÃO QUE NÃO EMPREGA MENOR

DECLARAÇÃO

(NOMINA E QUALIFICA O FORNECEDOR), DECLARA, para os devidos fins de direito, especialmente para fins de prova em processo licitatório nº _____, junto ao Município de ACARAÚ/CE, que, em cumprimento ao estabelecido na Lei Federal Nº 9.854, de 27/10/1999, publicada no D. O. U. de 28/10/1999, e ao Inciso ___III, do Artigo 7º, da Constituição Federal, não emprega menores de 18 (dezoito) anos em trabalho noturno, perigoso ou insalubre, nem emprega menores de 16 (dezesesseis) anos em trabalho algum, salvo na condição de aprendiz, a partir de 14 (quatorze) anos.

Pelo que, por ser a expressão da verdade, firma a presente, sob as penas da Lei.

.....,/...../.....

DECLARANTE



ANEXO V

DECLARAÇÃO DE CONCORDÂNCIA COM OS TERMOS DO EDITAL

DECLARAÇÃO

(NOMINA E QUALIFICA O FORNECEDOR), DECLARA, para os devidos fins de direito, especialmente para fins de prova em processo licitatório, junto ao Município de ACARAÚ/CE, Estado do Ceará, que concorda integralmente com os termos deste edital e seus anexos.

Pelo que, por ser a expressão da verdade, firma a presente, sob as penas da Lei.

.....,/...../.....

DECLARANTE



ANEXO VI

DECLARAÇÃO DA INEXISTÊNCIA DE SUPERVENIÊNCIA DE FATO IMPEDITIVO

DECLARAÇÃO

(NOMINA E QUALIFICA O FORNECEDOR), DECLARA, para os devidos fins de direito, especialmente para fins de prova em processo licitatório, junto ao Município de ACARAÚ/CE, Estado do Ceará, que não existe superveniência de fato impeditivo da habilitação ou redução na sua capacidade financeira que venha a afetar as exigências contidas no edital.

Pelo que, por ser a expressão da verdade, firma a presente, sob as penas da Lei.

.....,/...../.....

DECLARANTE

ANEXO VII

DECLARAÇÃO DE RESPONSABILIDADE TÉCNICA

DECLARAÇÃO

DECLARAMOS, para todos os fins e sob as penas da lei que:

I – Serão responsáveis técnicos pelos serviços objeto do certame em referência, os profissionais abaixo relacionados e que essa indicação está em consonância com as Resoluções do CONFEA – Conselho Federal de Engenharia Arquitetura e Agronomia.

II – Esses profissionais pertencem ao nosso quadro técnico de profissionais permanentes, tudo de acordo com as leis trabalhistas vigentes, e que nenhum deles é responsável técnico de outra empresa participante da licitação.

Nome:

Especialidade:

Assinatura do Responsável Técnico:

CREA nº

Data de Registro:

Nome:

Especialidade:

Assinatura do Responsável Técnico:

CREA nº

Data de Registro:

.....,/...../.....

DECLARANTE