

PROJETO DE LICENCIAMENTO TÉCNICO DE SOLO - ADMISSÃO

Antonio Werneckys B. A. Teles
ENGENHEIRO CIVIL
RNP 027.08625-0
CREA 62503CE



Convenções topográficas:



Convenções projetivas:



INSTITUTO DE PAVIMENTAÇÃO E RECONSTRUÇÃO DE VIAS

LABORATÓRIO DE MATERIAIS DE CONCRETO

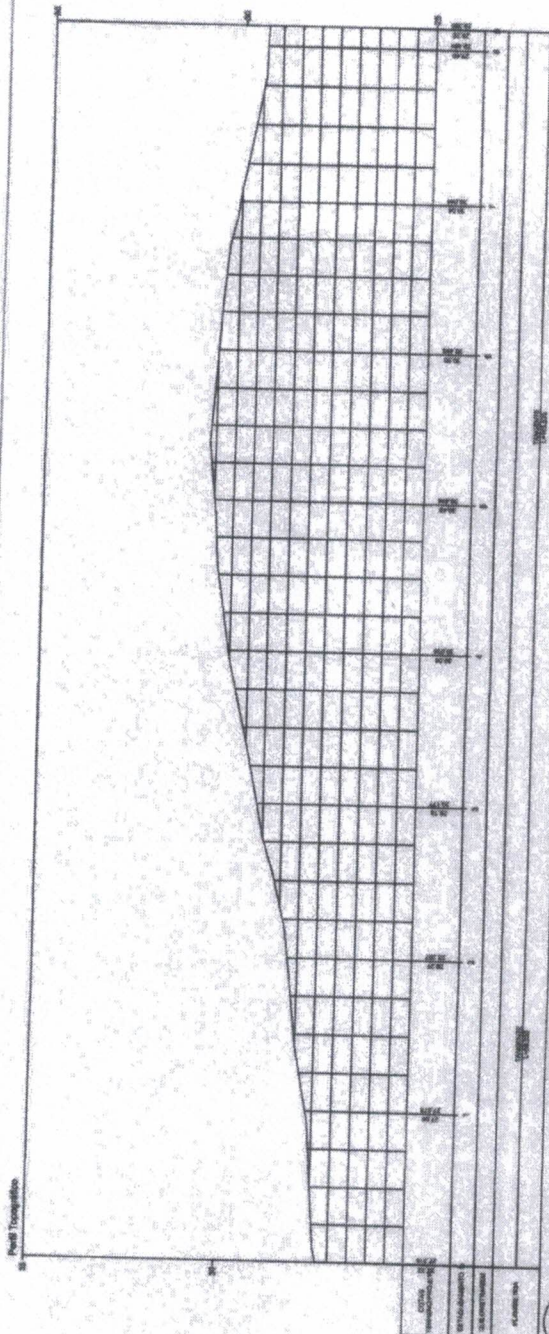
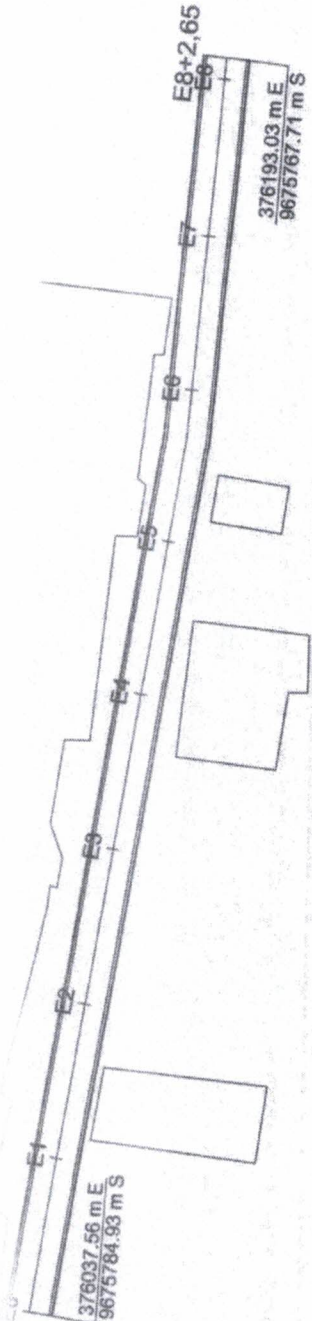
LABORATÓRIO DE MATERIAIS DE SOLO

LABORATÓRIO DE MATERIAIS DE AÇO

LABORATÓRIO DE MATERIAIS DE MADEIRA

LABORATÓRIO DE MATERIAIS DE PLÁSTICO

LABORATÓRIO DE MATERIAIS DE CIMENTO



01 PAVIMENTAÇÃO PEDRA TOSCA EM GROLADO - TRECHO 03
ESCALA: 1:500

Assinatura: *[Signature]*
Folha 304
Comissão Permanente de

INHA DE REGISTRO DOS TÍTULOS PROFissionais - ANVISA

Antonio W. Martins B. A. Teles
ENGENHEIRO CIVIL
RNP Nº 81.06825-0
CREA 362503CE




Convenções topográficas:

- paralela
- perpendicular

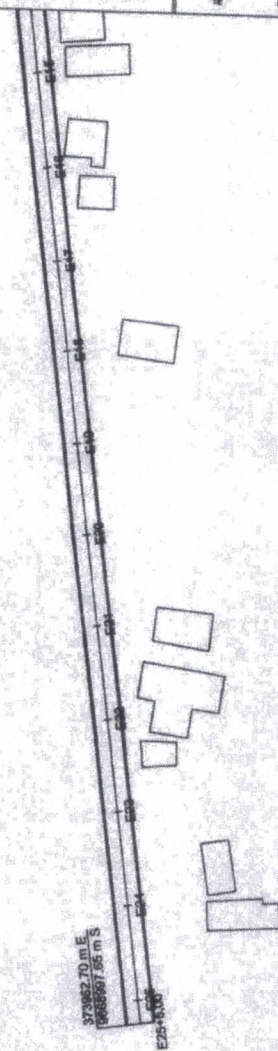
Convenções projetivas:

- em alinhamento de eixos
- em alinhamento de bordas

PROJETO DE PAVIMENTAÇÃO PARA TRONCO DE CIRCULAR BARRA	PROJETO DE PAVIMENTAÇÃO PARA TRONCO DE CIRCULAR BARRA
PROJETO DE PAVIMENTAÇÃO PARA TRONCO DE CIRCULAR BARRA	PROJETO DE PAVIMENTAÇÃO PARA TRONCO DE CIRCULAR BARRA
PROJETO DE PAVIMENTAÇÃO PARA TRONCO DE CIRCULAR BARRA	PROJETO DE PAVIMENTAÇÃO PARA TRONCO DE CIRCULAR BARRA
PROJETO DE PAVIMENTAÇÃO PARA TRONCO DE CIRCULAR BARRA	PROJETO DE PAVIMENTAÇÃO PARA TRONCO DE CIRCULAR BARRA



01 PAVIMENTAÇÃO PEDRA TOSCA EM GROLADO - TRECHO 01
ESCALA 1:500



02 PAVIMENTAÇÃO PEDRA TOSCA EM GROLADO - TRECHO 01
ESCALA 1:500

Assinatura
307
Folha
Comissão Permanente de Avaliação

PROJETO DE LOCALIZAÇÃO DAS TOSCAS EM GROLADO - ABRIL/2002

Antonio Veríssimo B. A. Teles
ENGENHEIRO CIVIL
R.N.P. 062.088.25-0
CREA 362503CE


Convenções topográficas:

- Contorno
- Altura
- Altura

Convenções projetivas:

- Para levantamento de nível de terreno
- Para nível de projeto

PROJETO DE PAVIMENTAÇÃO PEDRA TOSCA EM GROLADO - TOSCAS	PROJETO DE PAVIMENTAÇÃO PEDRA TOSCA EM GROLADO - TOSCAS
PROJETO DE PAVIMENTAÇÃO PEDRA TOSCA EM GROLADO - TOSCAS	PROJETO DE PAVIMENTAÇÃO PEDRA TOSCA EM GROLADO - TOSCAS
PROJETO DE PAVIMENTAÇÃO PEDRA TOSCA EM GROLADO - TOSCAS	PROJETO DE PAVIMENTAÇÃO PEDRA TOSCA EM GROLADO - TOSCAS
PROJETO DE PAVIMENTAÇÃO PEDRA TOSCA EM GROLADO - TOSCAS	PROJETO DE PAVIMENTAÇÃO PEDRA TOSCA EM GROLADO - TOSCAS



Comissão Permanente de Avaliação Municipal de Acatari

308

Folha

Assinatura

01 PAVIMENTAÇÃO PEDRA TOSCA EM GROLADO - TRECHO 02

ESCALA 1:300

WATER RESISTANCE TESTS IN CONCRETE - ACI 308.2R

Antonio Weibens B. A. Teles
ENGENHEIRO CIVIL
RNP 067198825-0
CREA 362503CE



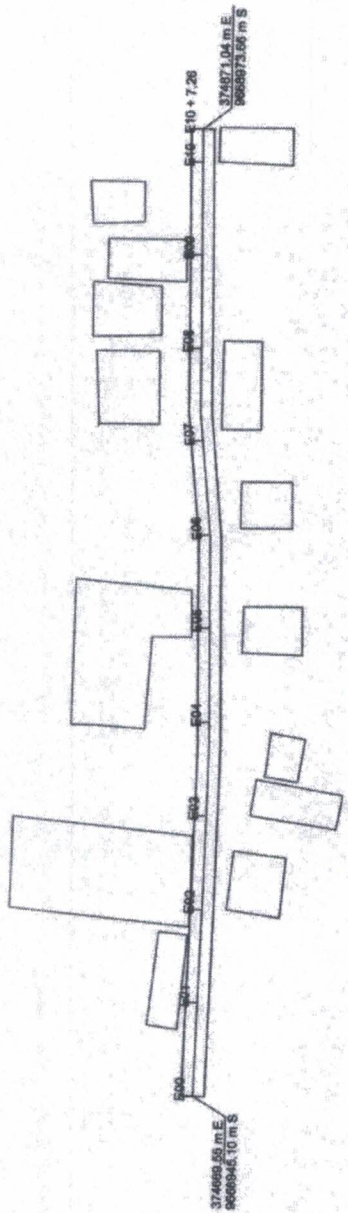
Convenções topográficas:

- terreno
- referência

Convenções projeto:

- linha projetada de 20 m de raio
- linha de alinhamento

PROJETO	PAVIMENTAÇÃO PEDRA TOSCA EM CELSOLÂNDIA - TRECHO 03
PROJETADE	Antonio Weibens B. A. Teles
PROJETO	1:500
PROJETO	1:500
PROJETO	1:500
PROJETO	1:500



Comissão Permanente de Licitação
209
Folha
Assinatura
Pavimentação Municipal de Celso

01 PAVIMENTAÇÃO PEDRA TOSCA EM CELSOLÂNDIA - TRECHO 03
ESCALA 1:500

www.3r.com.br

Antonio ~~Vermeys~~ B. A. Telles
ENGENHEIRO CIVIL
RNL Nº 108825-0
CRMCA 362503CE



Convenções topográficas:

Interrupção

Alinhamento

Convenções projetivas:

Limite de projeção de 20 m de altura

Nome do terreno

PROPOSTA DE PAVIMENTAÇÃO PARA TRONCO DE CIRCUNVALAÇÃO

PROPOSTA DE PAVIMENTAÇÃO PARA TRONCO DE CIRCUNVALAÇÃO - REGIÃO DE CIRCUNVALAÇÃO

COMANDO MUNICIPAL DE OBRAS DE INFRA-ESTRUTURA


PROPOSTA DE PAVIMENTAÇÃO PARA TRONCO DE CIRCUNVALAÇÃO

PROPOSTA DE PAVIMENTAÇÃO PARA TRONCO DE CIRCUNVALAÇÃO



574428,40 m E
9668754,34 m S

01 PAVIMENTAÇÃO PEDRA TOSCA EM CEL SOLÂNDIA - TRECHO 04
ESCALA 1:500



02 PAVIMENTAÇÃO PEDRA TOSCA EM GROLADO - TRECHO 04
ESCALA 1:500

Assinatura

Folha 310

Comissão Permanente de Licitação

Município de Acaetê

www.3c.com.br

Antonio Veríssimo B. A. Teles
ENGENHEIRO CIVIL
RNP 062.08825-0
CRBA-362503CE



Convenções topográficas:

- contorno
- linha de nível

Convenções gráficas:

- linha de nível
- linha de nível

INSTITUTO DE PAVIMENTAÇÃO TOSCA EM CELSOLÂNDIA
Laboratório de Qualidade - INPACT

CRBA-362503CE
ENGENHEIRO CIVIL
RNP 062.08825-0

PROFESSOR


PROFESSOR

PROFESSOR

PROFESSOR



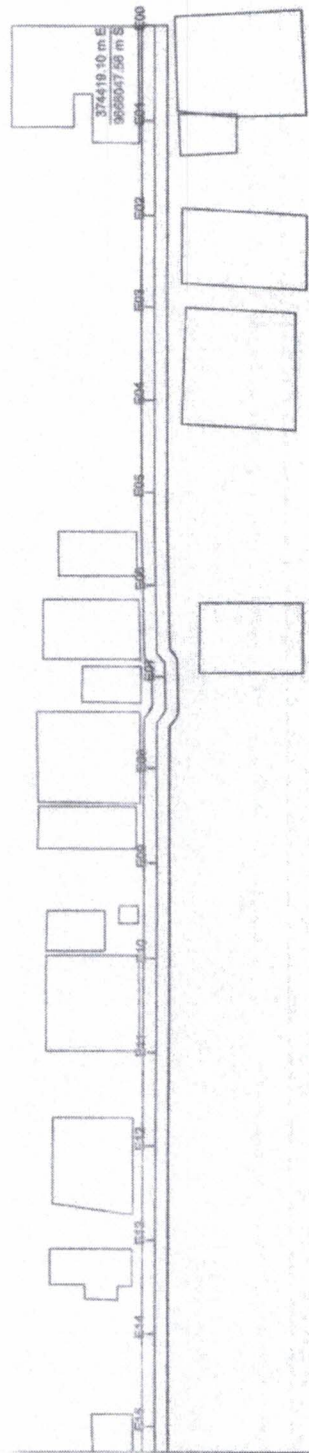
03 PAVIMENTAÇÃO PEDRA TOSCA EM CELSOLÂNDIA - TRECHO 04
ESCALA 1:500



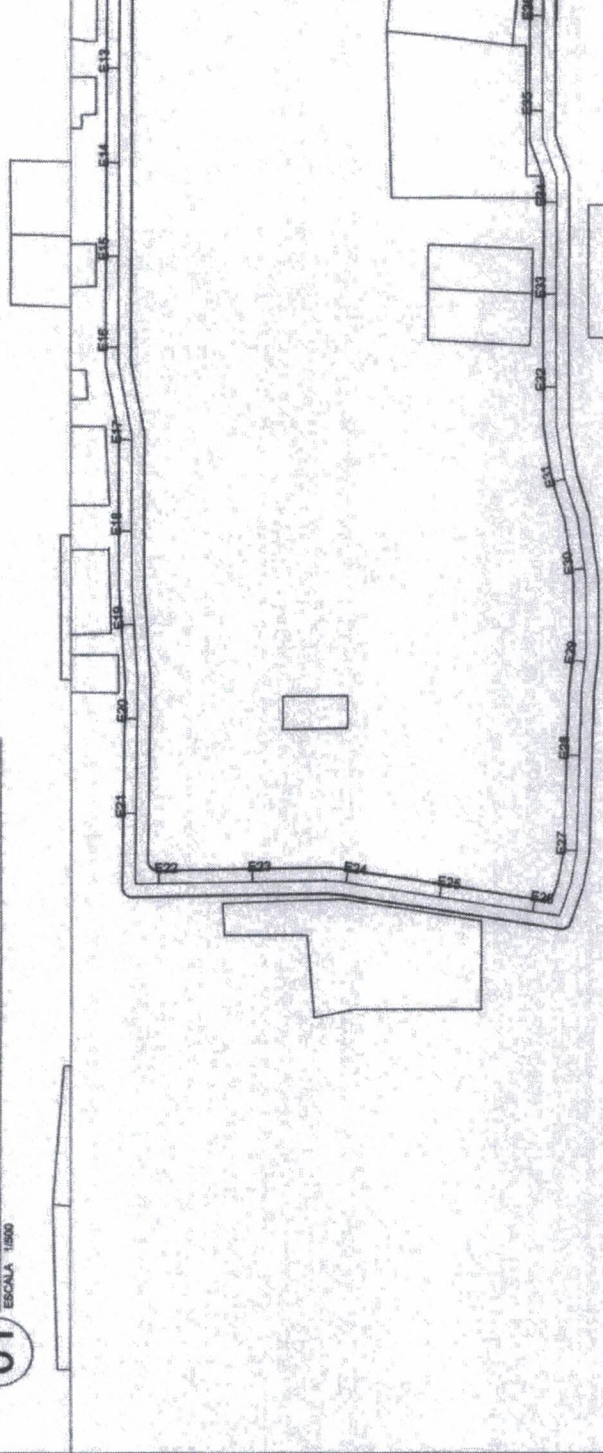
04 PAVIMENTAÇÃO PEDRA TOSCA EM GROLADO - TRECHO 04
ESCALA 1:500

Comissão Permanente de Avaliação de Acadêmicos
Folha 314
Assinatura: [Signature]


Antonio Werneckys B. A. Teles
ENGENHEIRO CIVIL
RNP Nº 1108825-0
CREA 362503CE



01 PAVIMENTAÇÃO PEDRA TOSCA EM CELSOLÂNDIA - TRECHO 05
ESCALA 1:500



02 PAVIMENTAÇÃO PEDRA TOSCA EM CELSOLÂNDIA - TRECHO 05
ESCALA 1:500



Condições topográficas:
 - terreno
 - pedra tosca

Condições projetadas:
 - solo preparado de 10 a 15 cm
 - 10% de compactação

PROJETO	PROJETO DE PAVIMENTAÇÃO PARA TRÁFICO DE VEÍCULOS
PROJETADE	Antonio Werneckys B. A. Teles
PROJETO Nº	1108825-0
PROJETO DE	CEL. SOLÂNDIA - 1000000
PROJETO Nº	362503CE
PROJETO DE	CEL. SOLÂNDIA - 1000000
PROJETO Nº	362503CE
PROJETO DE	CEL. SOLÂNDIA - 1000000
PROJETO Nº	362503CE

Assinatura
 318
 Folha
 Comissão Permanente de Licitação
 Prefeitura Municipal de Natal

www.prc.com.br

Antonio **WST** Teles **WST** B. A. Teles
EMPENHO CIVIL
RNP 01108825-0
CREX 362503CE



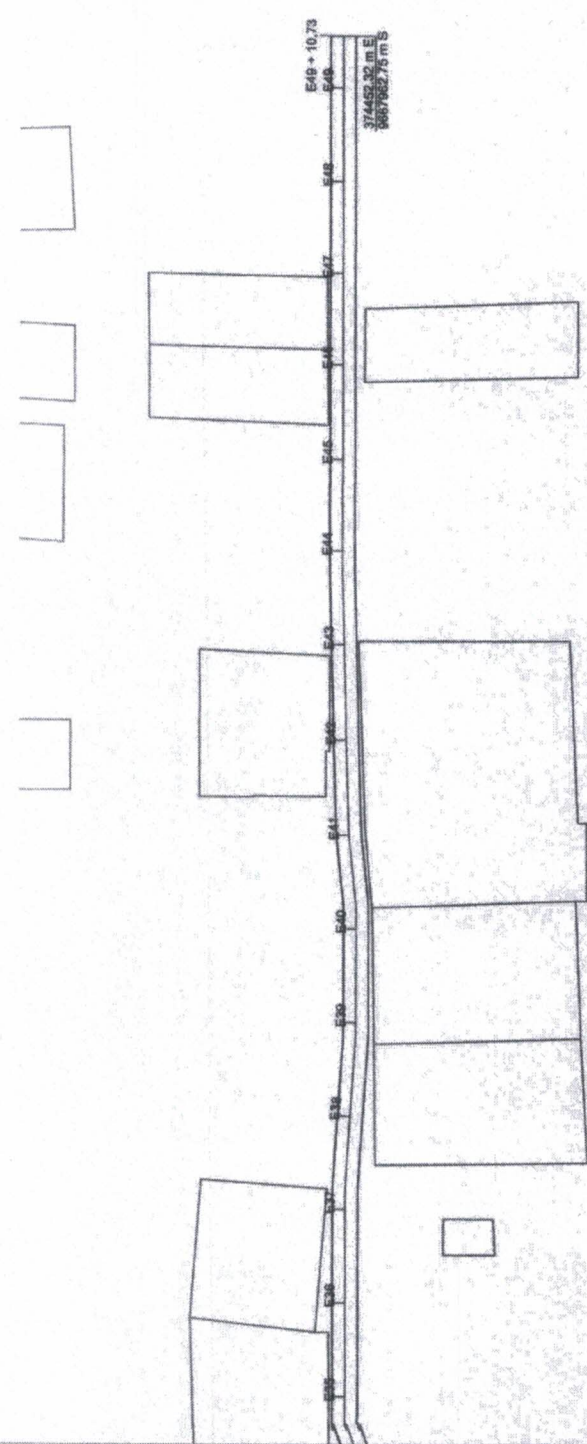
Convenções topográficas:

- Interrupção
- Extensão

Convenções projetivas:

- Limite de projeção de 20 m de altura
- Perfil do terreno

PROJETO	PROJETO DE PAVIMENTAÇÃO DE PEDRA TOSCA EM CELSOLÂNDIA
FECHA	15/05/2011
LOCAL	CELSELÂNDIA - BA
PROJETADE	ANTONIO WST TELES
PROJETO	07/09
PROJETO	07/09



Comissão Permanente de Licitação
 313
 Folha
 Assinatura
 Comissão Municipal de Licitação

03 PAVIMENTAÇÃO PEDRA TOSCA EM CELSOLÂNDIA - TRECHO 05
 ESCALA: 1:500

NOVA DESEMPENHO DE TENDAS DE TENDAS - APTITUDE

Antonio Marchesys B. A. Teles
ENGENHEIRO CIVIL
RFB Nº 1718825-0
CRB 3362503CE



Condições topográficas:




Condições projetadas:




PROPOSTA DE PAVIMENTAÇÃO DE PAVIMENTAÇÃO
LIMITE DE PROJEÇÃO - ANEXO 02

DEPARTAMENTO - PROJETO DE
COMPANHIA DE ENGENHARIA S/A

PROJETO DE PAVIMENTAÇÃO



03 PAVIMENTAÇÃO PEDRA TOSCA EM CELSOLÂNDIA - TRECHO 06
ESCALA 1:500



04 PAVIMENTAÇÃO PEDRA TOSCA EM CELSOLÂNDIA - TRECHO 06
ESCALA 1:500

Assinatura
Município de Aracati - Comissão Permanente de Controle de Obras
Folha 3/5



Anotação de Responsabilidade Técnica - ART
Lei nº 6.496, de 7 de dezembro de 1977

CREA-CE

ART OBRA / SERVIÇO
Nº CE20231333993

Conselho Regional de Engenharia e Agronomia do Ceará

INICIAL

1. Responsável Técnico

ANTONIO WERBENYS BEZERRA ANDRADE TELES
Título profissional: **ENGENHEIRO CIVIL**

RNP: **0621088250**
Registro: **362503CE**

2. Dados do Contrato

Contratante: **MUNICÍPIO ACARAU**
AVENIDA AVENIDA NICODEMOS ARAÚJO
Complemento:
Cidade: **ACARAU**

Bairro: **VR. ANT. LIVIDO SA SILVEIRA**
UF: **CE**

CPF/CNPJ: **07.547.821/0001-91**
Nº: **2105**
CEP: **62580000**

Contrato: **11/2023**

Celebrado em:

Valor: **R\$ 1,00**

Tipo de contratante: **Pessoa Jurídica de Direito Público**

Ação Institucional: **NENHUMA - NÃO OPTANTE**

3. Dados da Obra/Serviço

AVENIDA AVENIDA NICODEMOS ARAÚJO

Complemento:
Cidade: **ACARAU**

Bairro: **VR. ANT. LIVIDO SA SILVEIRA**
UF: **CE**

Nº: **2105**
CEP: **62580000**

Data de Início: **19/12/2023**

Previsão de término: **19/12/2024**

Coordenadas Geográficas: **-2.886087, -40.100603**

Finalidade: **Infraestrutura**

Código: **Não Especificado**

Proprietário: **MUNICÍPIO ACARAU**

CPF/CNPJ: **07.547.821/0001-91**

4. Atividade Técnica

	Quantidade	Unidade
14 - Elaboração		
80 - Projeto > TRANSPORTES > INFRAESTRUTURA URBANA > DE PAVIMENTAÇÃO > #4.2.1.4 - EM PEDRA PARA VIAS URBANAS	40.922,70	m2
80 - Projeto > TRANSPORTES > INFRAESTRUTURA RODOVIÁRIA > #4.1.1 - DE PAVIMENTAÇÃO EM CONCRETO PARA RODOVIAS	40.922,70	m2
80 - Projeto > CONSTRUÇÃO CIVIL > EDIFICAÇÕES > DE ADEQUAÇÃO PARA ACESSIBILIDADE > #1.1.4.4 - DE EDIFICAÇÃO PARA FINS DIVERSOS	40.922,70	m2
80 - Projeto > PAISAGISMO > ORGANIZAÇÃO PAISAGÍSTICA > #40.1.11 - DE ACESSIBILIDADE DE ARQUITETURA PAISAGÍSTICA	40.922,70	m2
80 - Projeto > TRANSPORTES > SINALIZAÇÃO > DE SINALIZAÇÃO > #4.9.1.1 - URBANA	40.922,70	m2
35 - Elaboração de orçamento > TRANSPORTES > INFRAESTRUTURA URBANA > DE PAVIMENTAÇÃO > #4.2.1.4 - EM PEDRA PARA VIAS URBANAS	40.922,70	m2
35 - Elaboração de orçamento > TRANSPORTES > INFRAESTRUTURA RODOVIÁRIA > #4.1.1 - DE PAVIMENTAÇÃO EM CONCRETO PARA RODOVIAS	40.922,70	m2
35 - Elaboração de orçamento > CONSTRUÇÃO CIVIL > EDIFICAÇÕES > DE ADEQUAÇÃO PARA ACESSIBILIDADE > #1.1.4.4 - DE EDIFICAÇÃO PARA FINS DIVERSOS	40.922,70	m2
35 - Elaboração de orçamento > PAISAGISMO > ORGANIZAÇÃO PAISAGÍSTICA > #40.1.11 - DE ACESSIBILIDADE DE ARQUITETURA PAISAGÍSTICA	40.922,70	m2
35 - Elaboração de orçamento > TRANSPORTES > SINALIZAÇÃO > DE SINALIZAÇÃO > #4.9.1.1 - URBANA	40.922,70	m2
18 - Fiscalização		
60 - Fiscalização de obra > TRANSPORTES > INFRAESTRUTURA URBANA > DE PAVIMENTAÇÃO > #4.2.1.4 - EM PEDRA PARA VIAS URBANAS	40.922,70	m2
60 - Fiscalização de obra > TRANSPORTES > INFRAESTRUTURA RODOVIÁRIA > #4.1.1 - DE PAVIMENTAÇÃO EM CONCRETO PARA RODOVIAS	40.922,70	m2
60 - Fiscalização de obra > CONSTRUÇÃO CIVIL > EDIFICAÇÕES > DE ADEQUAÇÃO PARA ACESSIBILIDADE > #1.1.4.4 - DE EDIFICAÇÃO PARA FINS DIVERSOS	40.922,70	m2
60 - Fiscalização de obra > PAISAGISMO > ORGANIZAÇÃO PAISAGÍSTICA > #40.1.11 - DE ACESSIBILIDADE DE ARQUITETURA PAISAGÍSTICA	40.922,70	m2
60 - Fiscalização de obra > TRANSPORTES > SINALIZAÇÃO > DE SINALIZAÇÃO > #4.9.1.1 - URBANA	40.922,70	m2

Após a conclusão das atividades técnicas o profissional deve proceder a baixa desta ART

5. Observações

PROJETO, ORÇAMENTO E FISCALIZAÇÃO DA PAVIMENTAÇÃO EM PEDRA TOSCA NAS RUAS DAS LOCALIDADES DE GROLADO, CORREGO DAS VARAS, MACAJUBA E CELSOLÂNDIA NO MUNICÍPIO DE ACARAU/CE.

A autenticidade desta ART pode ser verificada em: <https://crea-ce.sitac.com.br/publico/>, com a chave: b21ca
Impresso em: 19/12/2023 às 11:33:36 por: , ip: 177.21.96.230






Anotação de Responsabilidade Técnica - ART
Lei nº 6.496, de 7 de dezembro de 1977

CREA-CE

ART OBRA / SERVIÇO
Nº CE20231333993

Conselho Regional de Engenharia e Agronomia do Ceará

INICIAL



6. Declarações

- Declaro que estou cumprindo as regras de acessibilidade previstas nas normas técnicas da ABNT, na legislação específica e no decreto n. 5296/2004.

7. Entidade de Classe

NENHUMA - NÃO OPTANTE

8. Assinaturas

Declaro serem verdadeiras as informações acima

Antonio Werbenys Bezerra Andrade Fels
 ANTONIO WERBENYS BEZERRA ANDRADE FELLES - CPF: 062.308.513-50

_____ de _____ de _____
 Local data

MUNICIPIO ACARAU - CNPJ: 071547.821/0001-91

9. Informações

- * A ART é válida somente quando quitada, mediante apresentação do comprovante do pagamento ou conferência no site do Crea
- * O comprovante de pagamento deverá ser apensado para comprovação de quitação

10. Valor

Valor da ART: **R\$ 96,62** Registrada em: **19/12/2023** Valor pago: **R\$ 96,62** Nosso Número: **8216611823**

A autenticidade desta ART pode ser verificada em: <https://crea-ce.sitac.com.br/publico/>, com a chave: ba1ca
 Impresso em: 19/12/2023 às 11:33:36 por: , ip: 177.21.96.230





ANEXO IV

MODELOS DE DECLARAÇÃO QUE NÃO EMPREGA MENOR

DECLARAÇÃO

(NOMINA E QUALIFICA O FORNECEDOR), DECLARA, para os devidos fins de direito, especialmente para fins de prova em processo licitatório nº _____, junto ao Município de ACARAÚ/CE, que, em cumprimento ao estabelecido na Lei Federal Nº 9.854, de 27/10/1999, publicada no D. O. U. de 28/10/1999, e ao Inciso ____III, do Artigo 7º, da Constituição Federal, não emprega menores de 18 (dezoito) anos em trabalho noturno, perigoso ou insalubre, nem emprega menores de 16 (dezesesseis) anos em trabalho algum, salvo na condição de aprendiz, a partir de 14 (quatorze) anos.

Pelo que, por ser a expressão da verdade, firma a presente, sob as penas da Lei.

.....,/...../.....

DECLARANTE



ANEXO V

DECLARAÇÃO DE CONCORDÂNCIA COM OS TERMOS DO EDITAL

DECLARAÇÃO

(NOMINA E QUALIFICA O FORNECEDOR), DECLARA, para os devidos fins de direito, especialmente para fins de prova em processo licitatório, junto ao Município de ACARAÚ/CE, Estado do Ceará, que concorda integralmente com os termos deste edital e seus anexos.

Pelo que, por ser a expressão da verdade, firma a presente, sob as penas da Lei.

.....,/...../.....

DECLARANTE

ANEXO VI

DECLARAÇÃO DA INEXISTÊNCIA DE SUPERVENIÊNCIA DE FATO IMPEDITIVO

DECLARAÇÃO

(NOMINA E QUALIFICA O FORNECEDOR), DECLARA, para os devidos fins de direito, especialmente para fins de prova em processo licitatório, junto ao Município de ACARAÚ/CE, Estado do Ceará, que não existe superveniência de fato impeditivo da habilitação ou redução na sua capacidade financeira que venha a afetar as exigências contidas no edital.

Pelo que, por ser a expressão da verdade, firma a presente, sob as penas da Lei.

.....,/...../.....

DECLARANTE

ANEXO VII

DECLARAÇÃO DE RESPONSABILIDADE TÉCNICA

DECLARAÇÃO

DECLARAMOS, para todos os fins e sob as penas da lei que:

I - Serão responsáveis técnicos pelos serviços objeto do certame em referência, os profissionais abaixo relacionados e que essa indicação está em consonância com as Resoluções do CONFEA - Conselho Federal de Engenharia Arquitetura e Agronomia.

II - Esses profissionais pertencem ao nosso quadro técnico de profissionais permanentes, tudo de acordo com as leis trabalhistas vigentes, e que nenhum deles é responsável técnico de outra empresa participante da licitação.

Nome:

Especialidade:

Assinatura do Responsável Técnico:

CREA nº

Data de Registro:

Nome:

Especialidade:

Assinatura do Responsável Técnico:

CREA nº

Data de Registro:

.....,/...../.....

DECLARANTE