

www.rii.com.br



**Convenções topográficas:**

- linha de nível
- linha de nível
- linha de nível

**Convenções projetivas:**

- linha de nível
- linha de nível
- linha de nível

Antonio Carlos de Menezes B. A. Teller  
 Engenheiro Civil  
 CRP 06.108825-0  
 CREIA 387503CE

SECRETARIA MUNICIPAL DE OBRAS, TRANSPORTES E SANEAMENTO  
 DEPARTAMENTO DE OBRAS DE INFRAESTRUTURA

PROJETO DE PAVIMENTAÇÃO DE PAVIMENTO RIGIDO EM CONCRETO PARA O TRAJETO  
 DEPARTAMENTO DE OBRAS DE INFRAESTRUTURA

PROJETO Nº: 001/2014  
 DATA: 10/05/2014

PROJETO Nº: 001/2014  
 DATA: 10/05/2014

PROJETO Nº: 001/2014  
 DATA: 10/05/2014



### AV. JOSÉ MONTEIRO DE MELO

Comissão Permanente de Licitação  
 247  
 Folha  
 Assinatura  
 Prefeitura Municipal de Aracaju

TRECHO 02

376202.36 m E  
 9679593.17 m S

E0  
 E1  
 E2  
 E3  
 E4  
 E5  
 E6  
 E7  
 E7+18,95

376206.94 m E  
 9679436.88 m S

01 PAVIMENTAÇÃO PEDRA TOSCA EM TRECHO 02 - BURITI  
 ESCALA: 1/500



PLANILHA LOCALIZAÇÃO DO TRECHO DE PROJETO - LAYOUT

376948.25 m E  
9679743.51 m S

E1

E1+3.84

376950.97 m E  
9679779.87 m S

377004.91 m E  
9679743.32 m S

E1

E1+2.75

377006.38 m E  
9679778.43 m S

01 PAVIMENTAÇÃO PEDRA TOSCA EM TRECHO 03 E TRECHO 04 - BURITI

ESCALA 1:500

Comissão Permanente de Licitação - Prefeitura Municipal de Acaí

Folha

Assinatura

248



Convenções topográficas:




Convenções projetivas:



Antonio Wellington B. A. Telle  
ENGENHEIRO CIVIL  
RUBR 052108825-0  
CREA 362503CE



PROJETO	PAVIMENTAÇÃO DE PEDRA TOSCA EM TRECHO 03 E TRECHO 04
PROJETADE	ANTONIO WELLINGTON B. A. TELLE
PROJETO	PAVIMENTAÇÃO DE PEDRA TOSCA EM TRECHO 03 E TRECHO 04
PROJETADE	ANTONIO WELLINGTON B. A. TELLE
PROJETO	PAVIMENTAÇÃO DE PEDRA TOSCA EM TRECHO 03 E TRECHO 04
PROJETADE	ANTONIO WELLINGTON B. A. TELLE



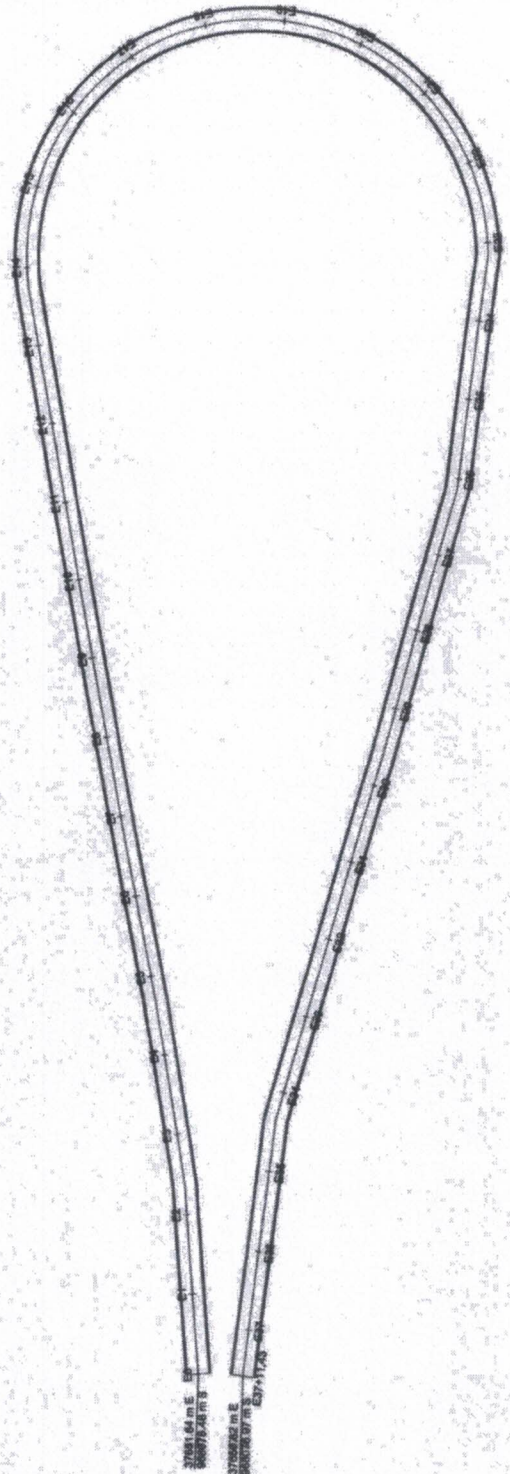
PLANO DE LOCALIZAÇÃO DO TERRENO DE OBRAS




**Convenções topográficas:**  
 TERRAÇO      PAVIMENTO

**Convenções projetivas:**  
 LÍNEA CENTRAL DA RUA  
 LÍNEA DE LIMITE

Antônio Rodrigues B. A. Teles ENGENHEIRO CIVIL INEP 051108825-0 CREA 362503CE			INSTITUTO DE LICITAÇÃO DE MATERIAIS E SERVIÇOS DE OBRAS DE INTERESSE PÚBLICO ADMINISTRAÇÃO	Nº 1000 Nº 0000 Nº 0000	Nº 0000 Nº 0000 Nº 0000
Nº 0000 Nº 0000 Nº 0000	Nº 0000 Nº 0000 Nº 0000				



Comissão Permanente de Licitação  
 Prefeitura Municipal de Acari  
 Assinatura: *gng*  
 Folha



VERBA E AEROFOTOGRAFIA DO LOCAL DO PROJETO



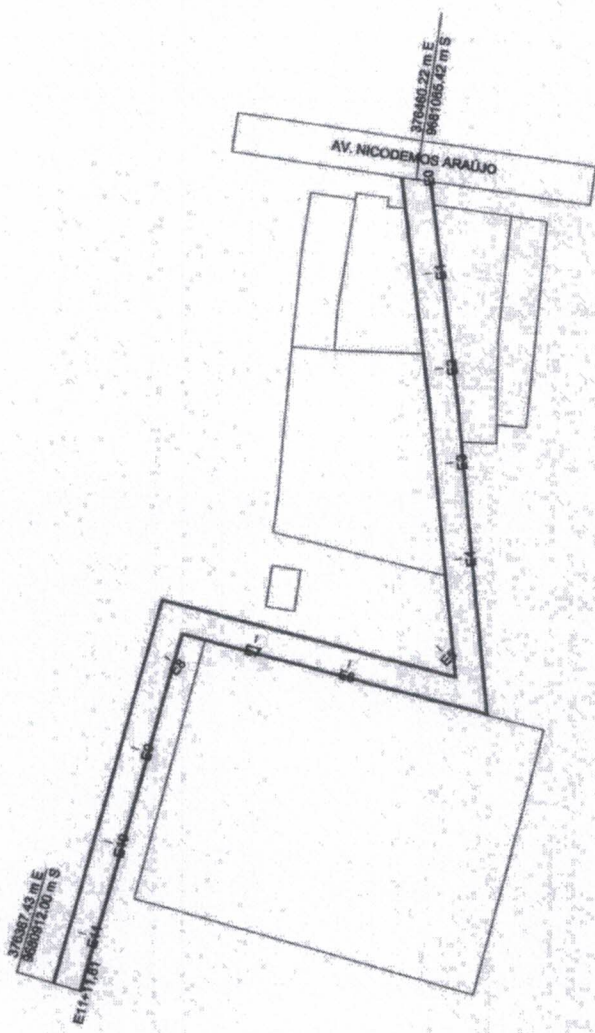
**Condições topográficas:**

INDICAÇÃO:  NÍVEL BARRA

**Condições projetadas:**

INDICAÇÃO:  PARA ESTABELECER SE DEVE SER EM RELEVOS  EM RELEVOS  EM RELEVOS

ANTONIO CARLOS DE SOUZA B. A. TEIXEIRA ENGENHEIRO CIVIL CRP 042109835-0 CREA 362501/CE	
PROJETO	PROJETO DE PAVIMENTAÇÃO DE PEDRA TOSCA EM RUA FRANCISCO ITAMAR DE ARAUJO
CLIENTE	MUNICÍPIO DE ARAUJO
LOCAL	AV. NICODEMOS ARAUJO
DATA	15/08/2018
FECHA	15/08/2018
PROJETO	PROJETO DE PAVIMENTAÇÃO DE PEDRA TOSCA EM RUA FRANCISCO ITAMAR DE ARAUJO
CLIENTE	MUNICÍPIO DE ARAUJO
LOCAL	AV. NICODEMOS ARAUJO
DATA	15/08/2018
FECHA	15/08/2018



EEEP MARTA MARIA GIFFONI DE SOUZA

Comissão Permanente de Licitação  
 250  
 Folha  
 Assinatura  
 Prefeitura Municipal de Araujo

01 PAVIMENTAÇÃO PEDRA TOSCA EM RUA FRANCISCO ITAMAR DE ARAUJO  
 ESCALA 1:500

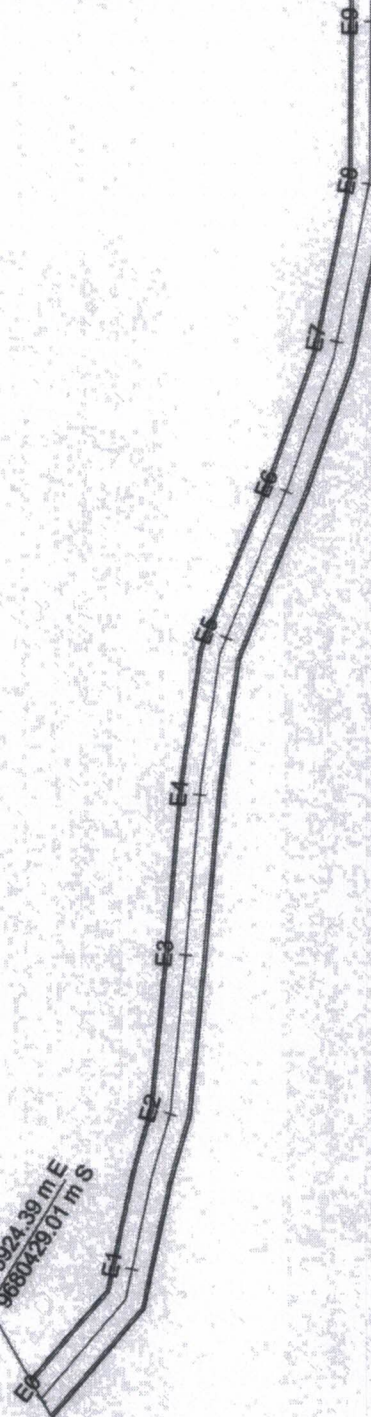


376158.16 m E  
9680220.16 m S  
E16-7.15



**01** PAVIMENTAÇÃO PEDRA TOSCA EM RUA MANOEL ANTONIO POLICARPO - BURITI  
ESCALA 1:800

375924.39 m E  
9680429.01 m S



**02** PAVIMENTAÇÃO PEDRA TOSCA EM RUA MANOEL ANTONIO POLICARPO - CENTRO  
ESCALA 1:800



Convenções topográficas:  
 - ponto: ponto  
 - linha: linha  
 - curva: curva

Convenções projetivas:  
 - linha: linha  
 - curva: curva


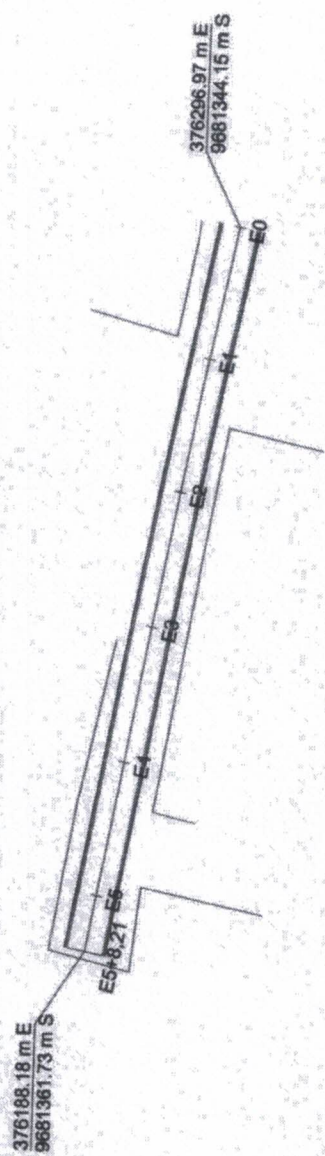
Antonio Polycarpo, B. A. Telle  
 Engenheiro Civil  
 CRP 081108825-0  
 CREA 362503CE

PROCESSO DE LICITAÇÃO Nº 001/2014 Nº 001/2014	Nº 001/2014
RUA MANOEL ANTONIO POLICARPO BURITI - RUA E16-7.15 - BURITI - ARACAJU - SE COMPARTILHADO Nº 001/2014	Nº 001/2014
Nº 001/2014	Nº 001/2014

Comissão Permanente de Licitação  
 25/1  
 Folha  
 Assinatura  
 Municipal de Aracaju



AVENIDA LOCALIZAÇÃO DO TERRENO PROPOSTO



Convenções topográficas:

terreno

obra nova

Convenções gráficas:

alinhamento

centro da pista

Antonio Rodrigues B. A. Teles ENGENHEIRO CIVIL RPP 06.21.08.825-0 CREA 362501/E1		
Instituto de Engenharia e Arquitetura do Nordeste Rua do Imperador, 100 - J. S.		Prefeitura Municipal de Acaá
Nome do Projeto:	Data:	Escala:
Autor:	Data:	Escala:
Aprovado:	Data:	Escala:
Observações:	Data:	Escala:

Comissão Permanente de Licitação

Folha 252

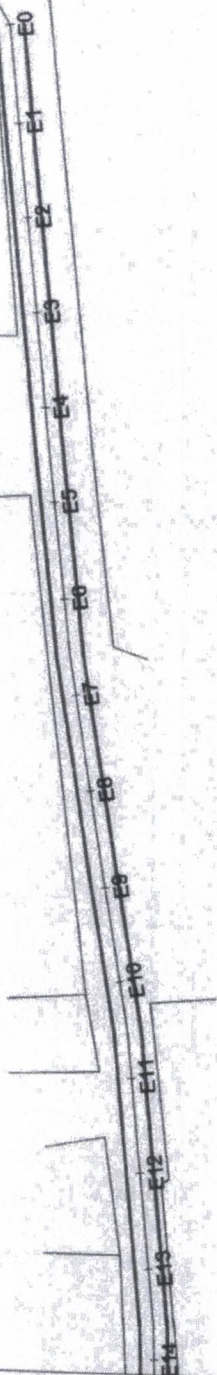
Assinatura

Prefeitura Municipal de Acaá


01 PAVIMENTAÇÃO PEDRA TOSCA EM BAIRRO MONGUBAS - TV. COSTA ALVES RODRIGUES

ESCALA 1:300

375248,80 m E  
8677136,52 m S



37416,86 m E  
867072,33 m S  
E26-17,05



01

PAVIMENTAÇÃO PEDRA TOSCA NA RUA DA CERÂMICA  
ESCALA 1/500

Comissão Permanente de Licitação - Prefeitura Municipal de Acari - RJ

Folha 253

Assinatura

Assinatura

Antonio Rodrigues B. A. Telles  
ENGENHEIRO CIVIL  
PROF 062108825-0  
CREA 342503CE



PROPOSTA DE LICITAÇÃO Nº 003 DE 2008  
Lançamento de proposta - 15/02/08

Assinatura  
Data da assinatura  
Mês/Ano  
Comprovante nº 003818 - (Licitacao), Lp nº.

Convenções topográficas

conexão

linha tracejada

Convenções projetivas

para alinhamento de terra e serviços

linha de terreno



PROJETO	CONDOMÍNIO DE BARRIO
CONDOMÍNIO	CONDOMÍNIO DE BARRIO
DESCRIÇÃO	CONDOMÍNIO DE BARRIO
DATA	15/02/08
PROJETA	ANTONIO RODRIGUES B. A. TELLES
PROF	062108825-0
CREA	342503CE
ASSINATURA	
DATA DA ASSINATURA	
MÊS/ANO	
COMPROVANTE Nº	003818 - (Licitacao), Lp nº.

AVIA DE REGISTRAÇÃO DE TERREIRAS RURAIS



**Convenções topográficas:**

- ponto
- ▬ linha

**Convenções projetivas:**

- linha projetada
- linha existente

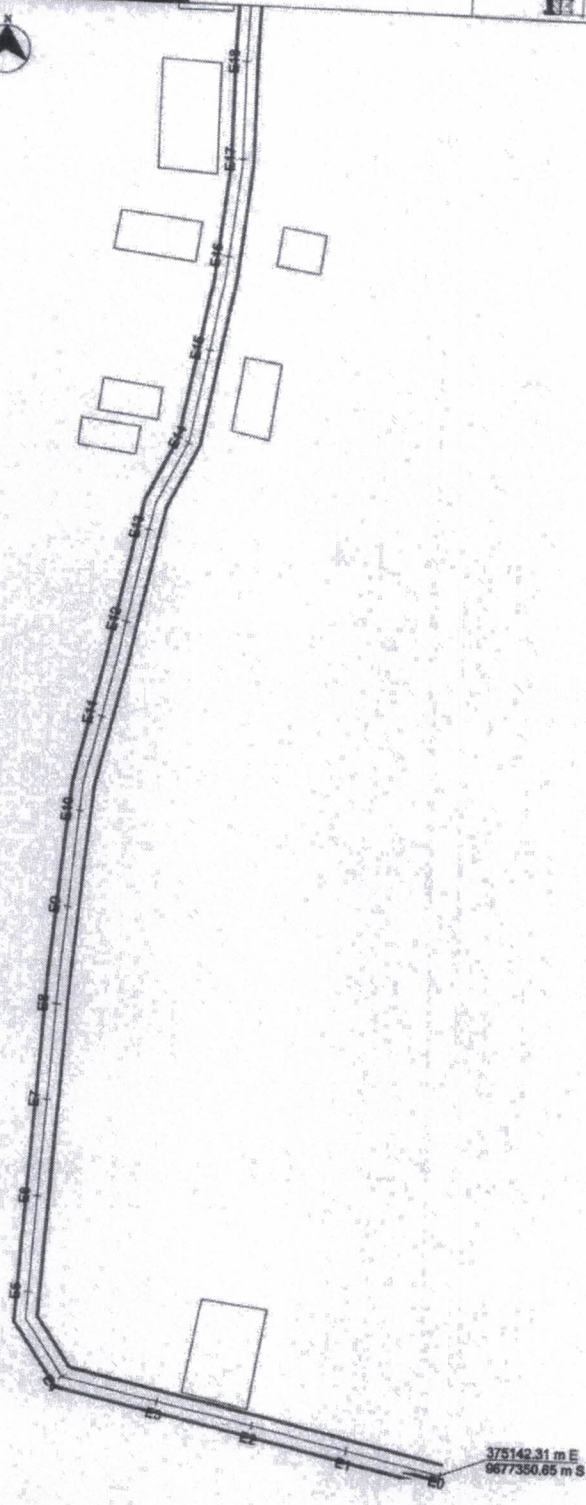
Antonio Valdemar B. A. Tellez  
 ENGENHEIRO CIVIL  
 Nº 062208815-0  
 CREA 362201/E1



PROJETO DE PAVIMENTAÇÃO PARA TRÁFICO DE VEÍCULOS  
 (Projeto de Tráfego - Projeto de Pavimento)

PROJETO DE PAVIMENTAÇÃO PARA TRÁFICO DE VEÍCULOS  
 (Projeto de Tráfego - Projeto de Pavimento)

PROJETO DE PAVIMENTAÇÃO PARA TRÁFICO DE VEÍCULOS  
 (Projeto de Tráfego - Projeto de Pavimento)



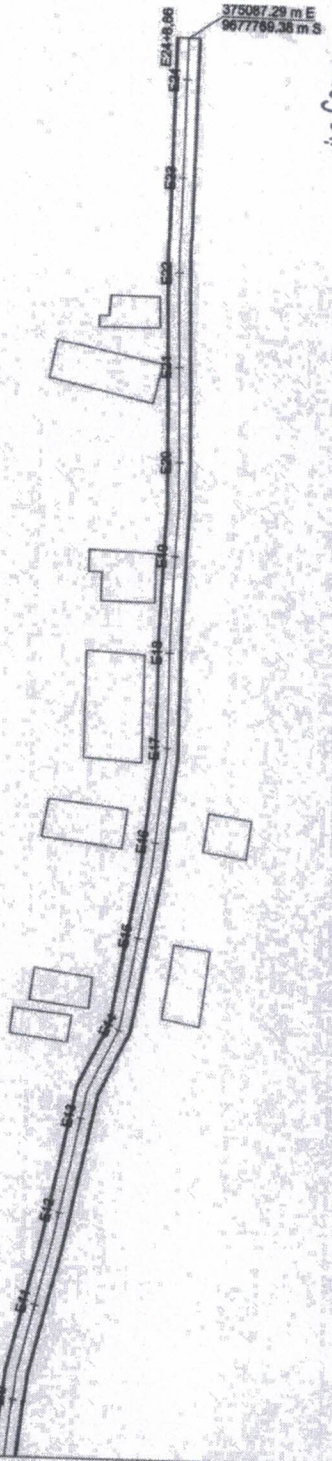
375142.31 m E  
 9677350.85 m S

Comissão Permanente de Licitação - Prefeitura Municipal de Acaetê

254

Folha

Assinatura




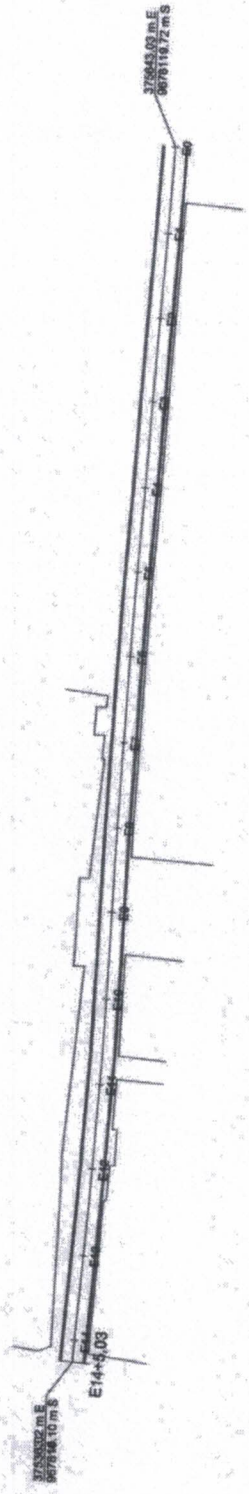
375087.29 m E  
 9677769.36 m S

01 PAVIMENTAÇÃO PEDRA TOSCA EM MORADA NOVA - RUA EDSON FERREIRA SALES  
 ESCALA: 1:600





PROJETO DE PAVIMENTAÇÃO DE RUA



**Convenções topográficas:**  
 [Symbol] Intervenção [Symbol] Ponto Alto

**Convenções projetar:**  
 [Symbol] Ponto Alto [Symbol] Ponto Baixo

PROJETO	PROJETO DE PAVIMENTAÇÃO DE RUA - RUA MORADA NOVA - RUA EMILIANO F. CAPISTRANO
LOCAL	MUNICÍPIO DE ARAÇATI - PERNAMBUCO
PROJETADE	ANTÔNIO ARAÚJO DE ARAÚJO
PROJETO	PROJETO DE PAVIMENTAÇÃO DE RUA - RUA MORADA NOVA - RUA EMILIANO F. CAPISTRANO
PROJETADE	ANTÔNIO ARAÚJO DE ARAÚJO
PROJETO	PROJETO DE PAVIMENTAÇÃO DE RUA - RUA MORADA NOVA - RUA EMILIANO F. CAPISTRANO
PROJETADE	ANTÔNIO ARAÚJO DE ARAÚJO

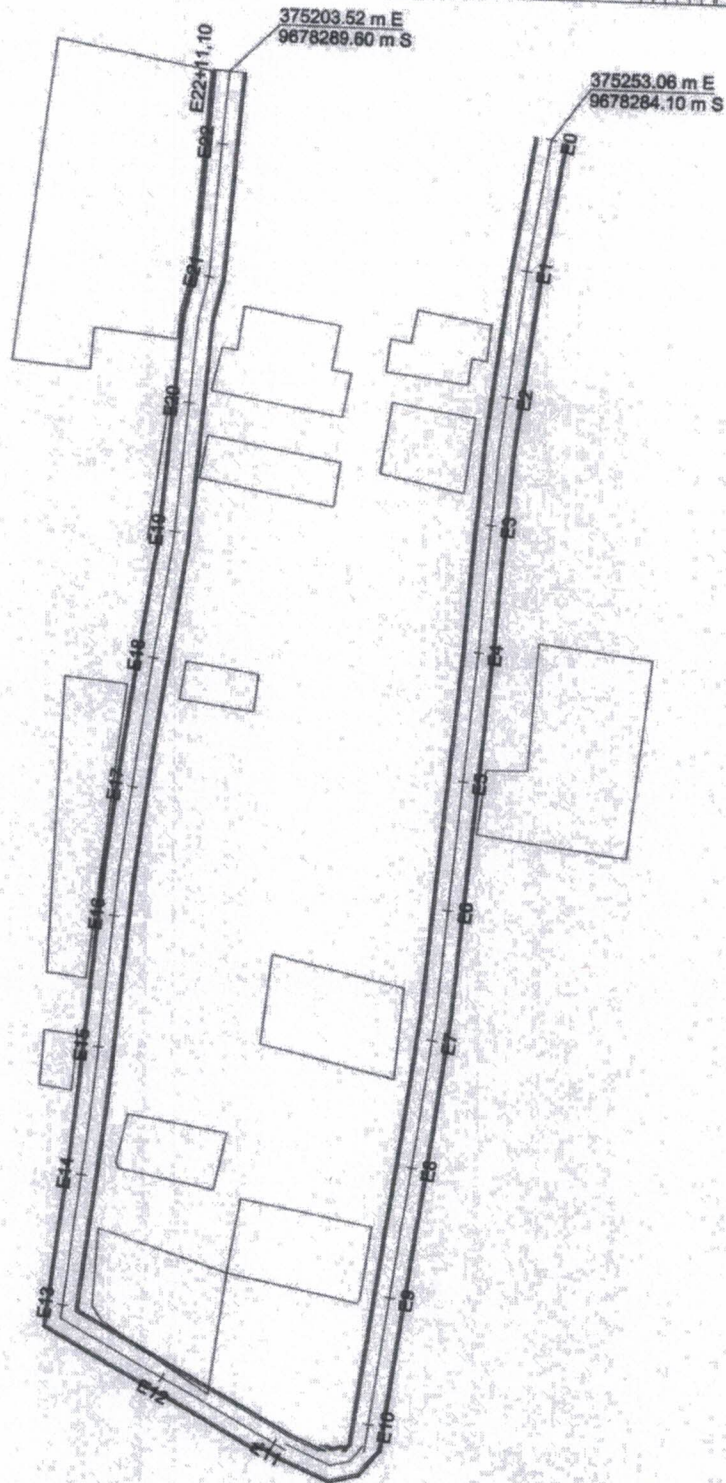
Antônio Araújo de Araújo  
 Engenheiro Civil  
 CRP 051315/PE  
 CREA 39550/PE

Comissão Permanente de Licitação  
 255  
 Folha  
 Assinatura  
 Prefeitura Municipal de Araçati - Pernambuco

01 PAVIMENTAÇÃO PEDRA TOSCA EM MORADA NOVA - RUA EMILIANO F. CAPISTRANO  
 ESCALA: 1/500



ANEXO DE LOCALIZAÇÃO DO TERRENO EM LOTEAMENTO



Convenções topográficas:  
 [Symbol] terreno  
 [Symbol] muro de arrimo

Convenções projetivas:  
 [Symbol] muro de arrimo  
 [Symbol] muro de arrimo

Antônio Rodrigues B. A. Telo Engenheiro Civil CRP/062108825-D CREA 167501/CL	
PROJETO DE PAVIMENTAÇÃO PEDRA TOSCA EM MORADA NOVA - RUA SDO	
LOCAL:	ESCALA:
DATA:	FOLHA:
PROJETO:	TÍTULO:

Comissão Permanente de Licitação - Prefeitura Municipal de Aracati

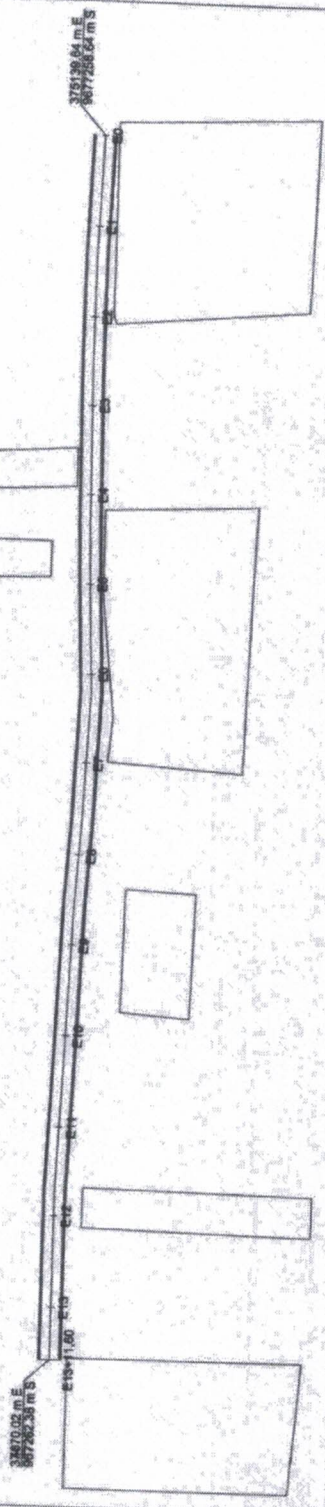
256

Folha

Assinatura

01 PAVIMENTAÇÃO PEDRA TOSCA EM MORADA NOVA - RUA SDO

ESCALA: 1/500



32470,02 m E  
967262,38 m S

319139,64 m E  
967266,64 m S

01

PAVIMENTAÇÃO PEDRA TOSCA NA MORADA NOVA - RUA SDO 330  
ESCALA 1/500

Assinatura  
Folha  
Comissão Permanente de Licitação  
Prefeitura Municipal de Aracati

PLANO DE LICITAÇÃO DOS TERREÇOS DE RUA



**Convenções topográficas:**

- Arrebitado
- ▭ Paredão
- ▭ Paredão de 1/2 m de espessura
- ▭ Paredão de 1 m de espessura

**Convenções projetadas:**

- ▭ Paredão
- ▭ Paredão de 1/2 m de espessura
- ▭ Paredão de 1 m de espessura

Antonio Rodrigues & A. Telle  
PROJETORES CIVIS  
RUA SDO 330  
CELA 39290761

PROJETO DE LICITAÇÃO DOS TERREÇOS DE RUA  
Aracati - Ceará

RUA SDO 330  
CELA 39290761

PROJETO DE LICITAÇÃO DOS TERREÇOS DE RUA  
Aracati - Ceará

PROJETO DE LICITAÇÃO DOS TERREÇOS DE RUA  
Aracati - Ceará

PROJETO DE LICITAÇÃO DOS TERREÇOS DE RUA  
Aracati - Ceará

SEM DESEMPENHO DAS REDES DE AQUECIMENTO



Convenções topográficas:  
- - - - - linha de nível  
- - - - - linha de nível

Convenções projetivas:  
- - - - - linha de projeto  
- - - - - linha de projeto

Antonio Rodrigues B. A. Teó  
ENGENHEIRO CIVIL  
RUBR 095108825-0  
CREA 38250/CT





PROFESSOR DE PAVIMENTAÇÃO DE RUA E PAVIMENTAÇÃO DE INTERIORES  
CURSO DE ENGENHARIA DE CIVIL  
UNIVERSIDADE FEDERAL DO RIO DE JANEIRO

Assinatura  
259  
Folha  
Comissão Permanente de Licitação  
Prestadora Municipal de Acelar


01 PAVIMENTAÇÃO PEDRA TOSCA EM RUA PD. JOSÉ ARTEIRO  
ESCALA: 1:500

3756411,52 m E  
9679303,68 m S





www.licenciacao.com.br



**Convenções topográficas:**

terreno       nível zero

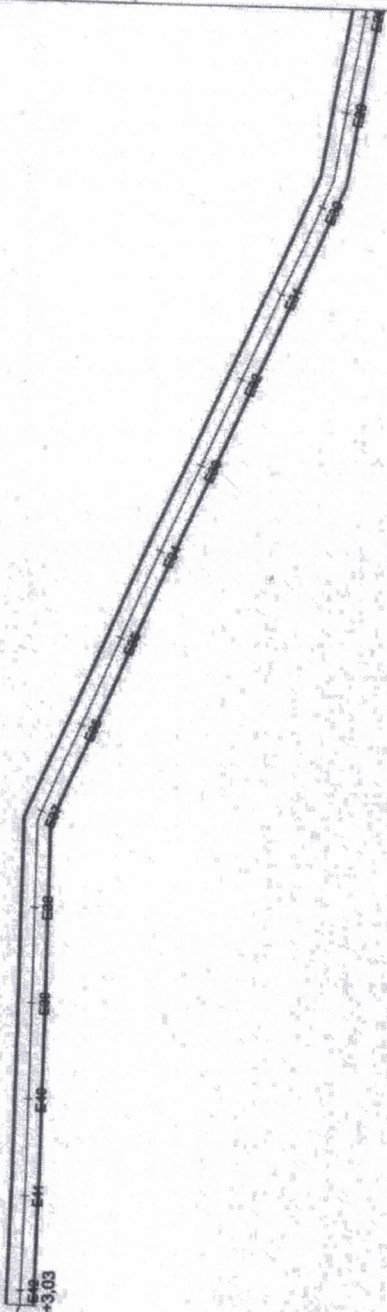
**Convenções projetivas:**

eixo projetado       eixo real

linha de visibilidade

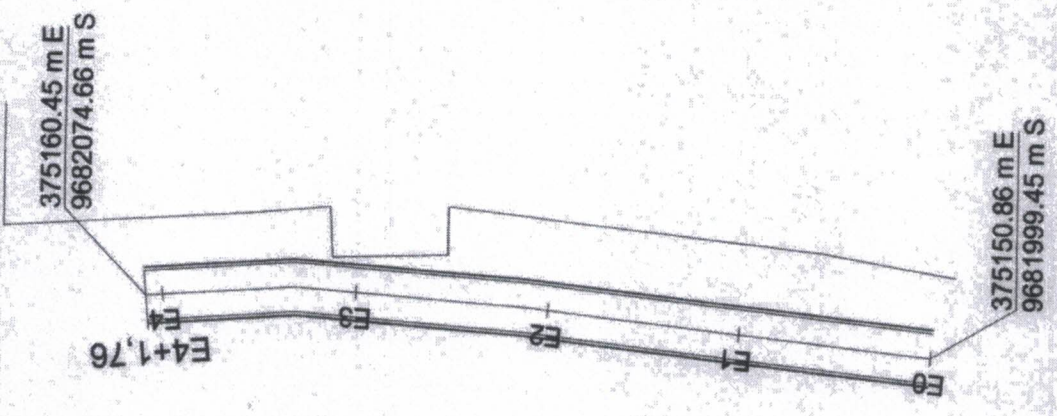
Antonio Martins B. A. Telo LICENCIADO CIVIL Nº 05108833-0 CREA 38259/CE			
Instituto de Engenharia e Arquitetura do Estado Instituto de Acari		Rua 10, 1000 - Centro CEP: 63.100-000 - Acari - RN	
Rua: _____ Nº: _____		Município: _____ Estado: _____	
Data: _____		Escala: _____	

375389.05 m E  
9678519.76 m S  
E-42-3.03



Comissão Permanente de Licitação  
 259  
 Folha  
 Assinatura  
 Prefeitura Municipal de Acari - RN

02 PAVIMENTAÇÃO PEDRA TOSCA EM RUA PD. JOSÉ ARTEIRO  
 ESCALA 1:500




**01**

PAVIMENTAÇÃO PEDRA TOSCA EM OUTRA BANDA - CAMPO TIRO DE GUERRA  
 BODUA - 1/250

Comissão Permanente de Licitação  
 260  
 Folha  
 Assinatura  
 Prefeitura Municipal de Aracati - Comissão Permanente de Licitação

www.informacoesspb.com.br



**Convenções topográficas:**  
 [Symbol] = elevação [Symbol] = nível médio

**Convenções projetivas:**  
 [Symbol] = alinhamento de projeto [Symbol] = eixo de alinhamento

DATA	DESCRIÇÃO	PROJETO	PROJETO

Antônio Vitorino B. A. Telle  
 ENGENHEIRO CIVIL  
 RPPR 062108825-0  
 CREA 362503CE

EMPRESA  
 LOGO  
 NOME  
 ENDEREÇO  
 CEP  
 CIDADE  
 ESTADO

PROJETO  
 NOME DO PROJETO  
 NOME DO CLIENTE

PROJETO  
 NOME DO PROJETO  
 NOME DO CLIENTE

PROJETO  
 NOME DO PROJETO  
 NOME DO CLIENTE

ÁREA DE EXECUÇÃO DE TERRENO EM ESCALA



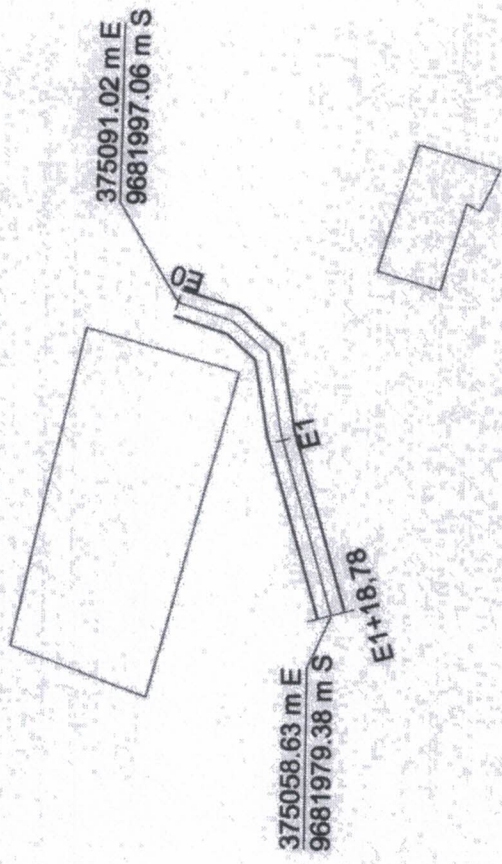
Convenções topográficas:  
 terreno  
 nível topo

Convenções projetivas:  
 nível projetado de pavimento  
 nível do terreno

Antônio Augusto B. A. Neto  
 Engenheiro Civil  
 CRP 05210825-0  
 CRETA 362591CE



SECRETARIA MUNICIPAL DE EDUCAÇÃO  
 MUNICÍPIO DE ACAÍ - RUA JOSÉ DE SOUZA  
 MARACÁ, 100 - ARAUCÁRIAS  
 CEP: 65.000-000  
 ARAUCÁRIAS, 1000  
 ARAUCÁRIAS, 1000  
 ARAUCÁRIAS, 1000



Comissão Permanente de Licitação  
 26/1  
 Folha  
 Assinatura  
 Prefeitura Municipal de Acaí

01 PAVIMENTAÇÃO PEDRA TOSCA EM BAIRRO OUTRA BANDA - LATERAL TIRO DE GUERRA  
 ESCALA 1:500

## ANEXO IV

### MODELOS DE DECLARAÇÃO QUE NÃO EMPREGA MENOR

#### DECLARAÇÃO

(NOMINA E QUALIFICA O FORNECEDOR), DECLARA, para os devidos fins de direito, especialmente para fins de prova em processo licitatório nº \_\_\_\_\_, junto ao Município de ACARAÚ/CE, que, em cumprimento ao estabelecido na Lei Federal Nº 9.854, de 27/10/1999, publicada no D. O. U. de 28/10/1999, e ao Inciso III, do Artigo 7º, da Constituição Federal, não emprega menores de 18 (dezoito) anos em trabalho noturno, perigoso ou insalubre, nem emprega menores de 16 (dezesseis) anos em trabalho algum, salvo na condição de aprendiz, a partir de 14 (quatorze) anos.

Pelo que, por ser a expressão da verdade, firma a presente, sob as penas da Lei.

....., ...../...../.....

DECLARANTE

---

Comissão Permanente de Licitação  
262  
Folha  
Assinatura  
Município de Acaraú



## ANEXO V

### DECLARAÇÃO DE CONCORDÂNCIA COM OS TERMOS DO EDITAL

#### DECLARAÇÃO

(NOMINA E QUALIFICA O FORNECEDOR), DECLARA, para os devidos fins de direito, especialmente para fins de prova em processo licitatório, junto ao Município de ACARAÚ/CE, Estado do Ceará, que concorda integralmente com os termos deste edital e seus anexos.

Pelo que, por ser a expressão da verdade, firma a presente, sob as penas da Lei.

....., ...../...../.....

DECLARANTE



## ANEXO VI

### DECLARAÇÃO DA INEXISTÊNCIA DE SUPERVENIÊNCIA DE FATO IMPEDITIVO

#### DECLARAÇÃO

(NOMINA E QUALIFICA O FORNECEDOR), DECLARA, para os devidos fins de direito, especialmente para fins de prova em processo licitatório, junto ao Município de ACARAÚ/CE, Estado do Ceará, que não existe superveniência de fato impeditivo da habilitação ou redução na sua capacidade financeira que venha a afetar as exigências contidas no edital.

Pelo que, por ser a expressão da verdade, firma a presente, sob as penas da Lei.

....., ...../...../.....

DECLARANTE

## ANEXO VII

### DECLARAÇÃO DE RESPONSABILIDADE TÉCNICA

#### DECLARAÇÃO

DECLARAMOS, para todos os fins e sob as penas da lei que:

I - Serão responsáveis técnicos pelos serviços objeto do certame em referência, os profissionais abaixo relacionados e que essa indicação está em consonância com as Resoluções do CONFEA - Conselho Federal de Engenharia Arquitetura e Agronomia.

II - Esses profissionais pertencem ao nosso quadro técnico de profissionais permanentes, tudo de acordo com as leis trabalhistas vigentes, e que nenhum deles é responsável técnico de outra empresa participante da licitação.

Nome:

Especialidade:

Assinatura do Responsável Técnico:

CREA nº

Data de Registro:

Nome:

Especialidade:

Assinatura do Responsável Técnico:

CREA nº

Data de Registro:

...../...../.....

DECLARANTE